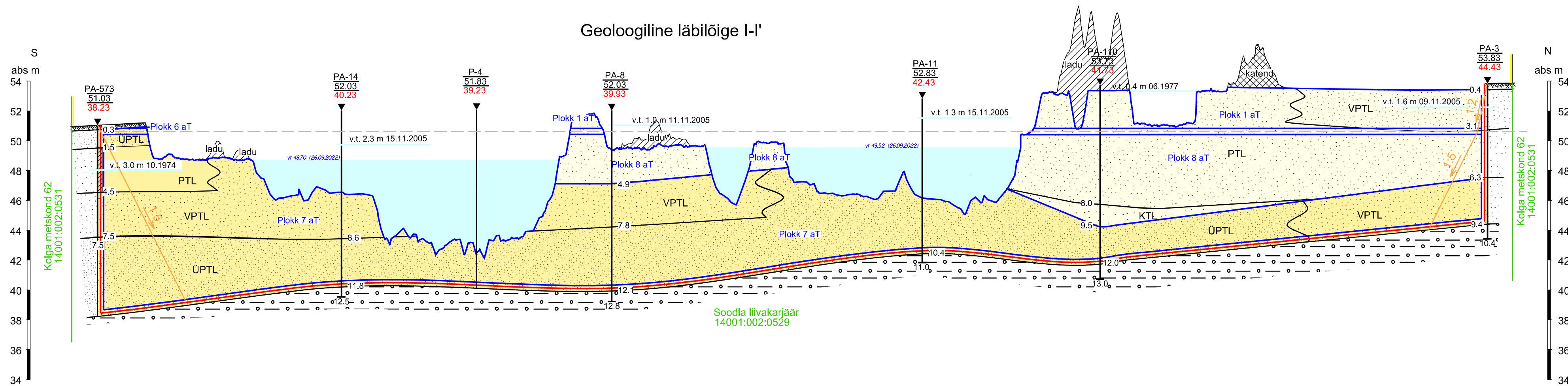
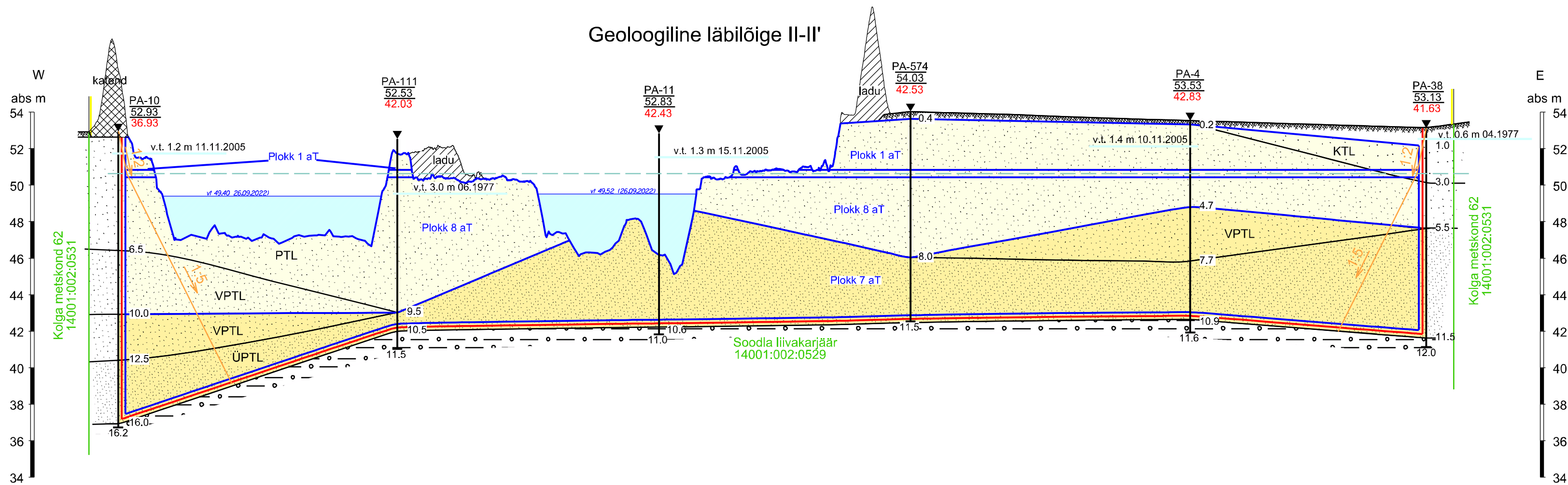


Geoloogiline läbilõige I-I'



Geoloogiline läbilõige II-II'



LEPPEMÄRGID

- Mäeeraldise piir
- Mäeeraldise teenindusmaa piir
- Soodla liivakarjäär 14001:002:0529
- Katastriüksuse piir, number ja nimetus
- Ehitusliiva aktiivse tarbevaru kontuur (aT)
- Täiteliiva aktiivse tarbevaru kontuur (aT)
- Veetase maapinnast ja mõõtmise kuupäev
- Uuringuaegne keskmine veetase abs kõrgusel 51,03 m
- Nõlvaterviku kalle

- Kasvukiht
- ÜPTL
- VPTL
- PTL
- KTL
- Moreen
- Katendi vall
- Ladu

Puurauk

PA-11
52.83
42.43

Kihi sügavus maapinnast, m
10.4

Puurauku sügavus, m
11.0

Varu plokki kontuurimise abipunkt


P-4
51.83
39.23

Abipunkti nr
Uuringuaegne suudme abs. kõrgus, m
Mäeeraldise lamami abs. kõrgus, m

Joonmõõtkava:

0 20 50 100 m

- Märkused:
- Kõrgused EH2000 süsteemis.
 - Kasutatud:
 - Soodla liivakarjääri geoloogilised läbilõiked I-I', II-II', OÜ J. Viru Markseidibüroo, töö nr 22226.
 - Aruanne Harjumaal Anija vallas Soodla liivamaardla Soodla uuringuruumis tehtud geoloogiliste tööde kohta (varu seisuga 01.06.2006). J. Viru Markseidibüroo. EGF 7868.
 - Joonestamisel on kasutatud tarkvara Bentley PowerCivil for Baltics V8i.

		EMG Karjäärid OÜ Vana-Narva mnt 11b, Kiliu alevik 74604 E-post: info@emg.ee Telefon: 607 2732		Objekti asukoht ja nimetus: Harju maakond Anija vald Soodla liivakarjäär	
Koostas: Liina Ordlik		/alkikirjastatud digitaalselt/		Joonise nimetus: Geoloogilised läbilõiked I-I' ja II-II'	
Mõõtkava: H 1: 2 000 V 1: 200		Joonise nr: Gr lisa 2		Arendaja: EMG Karjäärid OÜ	
				Töö nr: 23-EK20 Kuupäev: 22.09.2023	