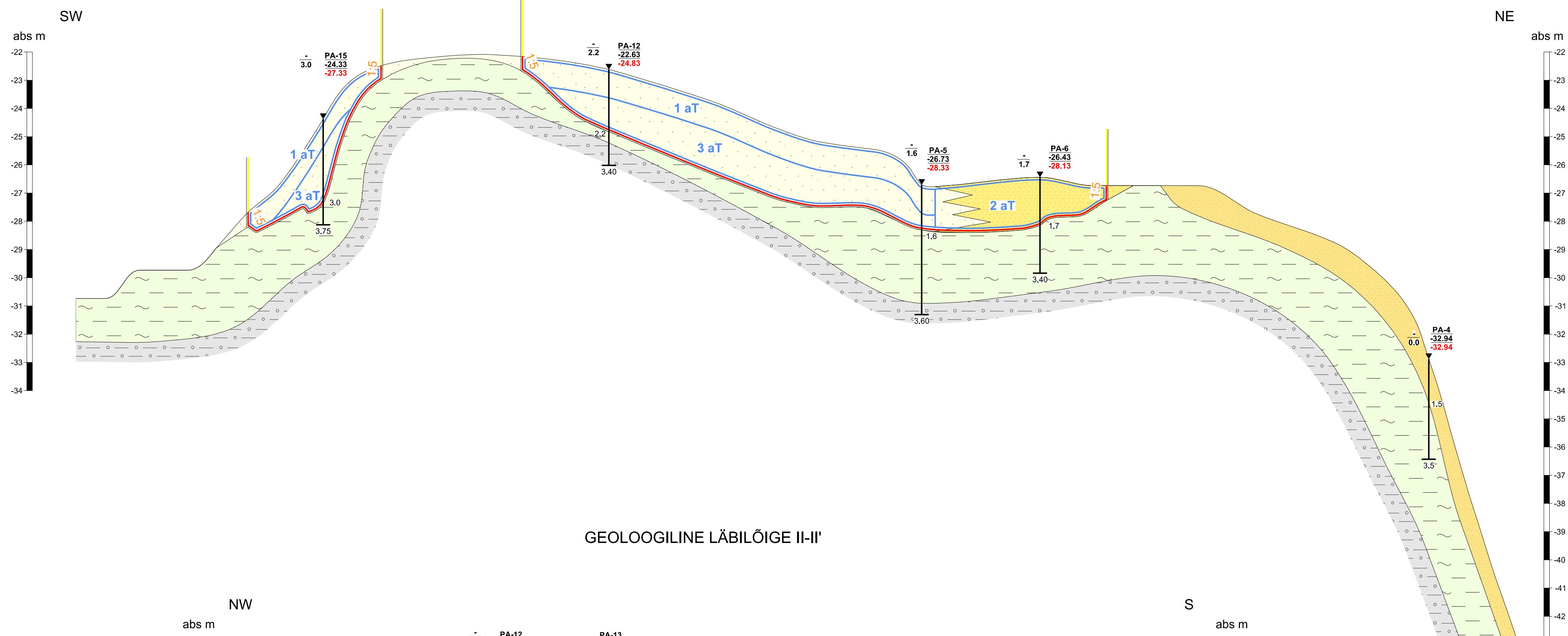


GEOLOOGILINE LÄBILÕIGE I-I'



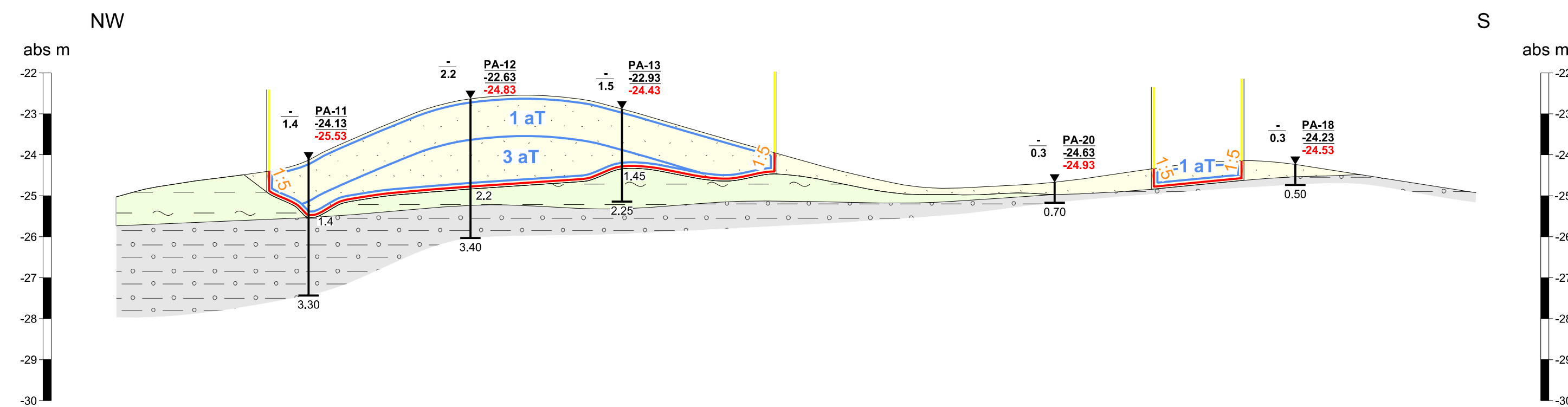
LEPPEMÄRGID:

- Hiiumadala liivakarjääri mäeeraldise piiri
- Hiiumadala liivakarjääri mäeeraldise teenindusmaa piiri
- Savi
- Ehitusliiv
- Täitepinnas
- Aleuritiiv
- Moreen
- Maavaravaru plokki kontuur, plokki number ja varu kategooria (aT - aktiivne tarbevaru)
- Kaevandamise nõlva kontuur ja nõlva maksimaalne kalle

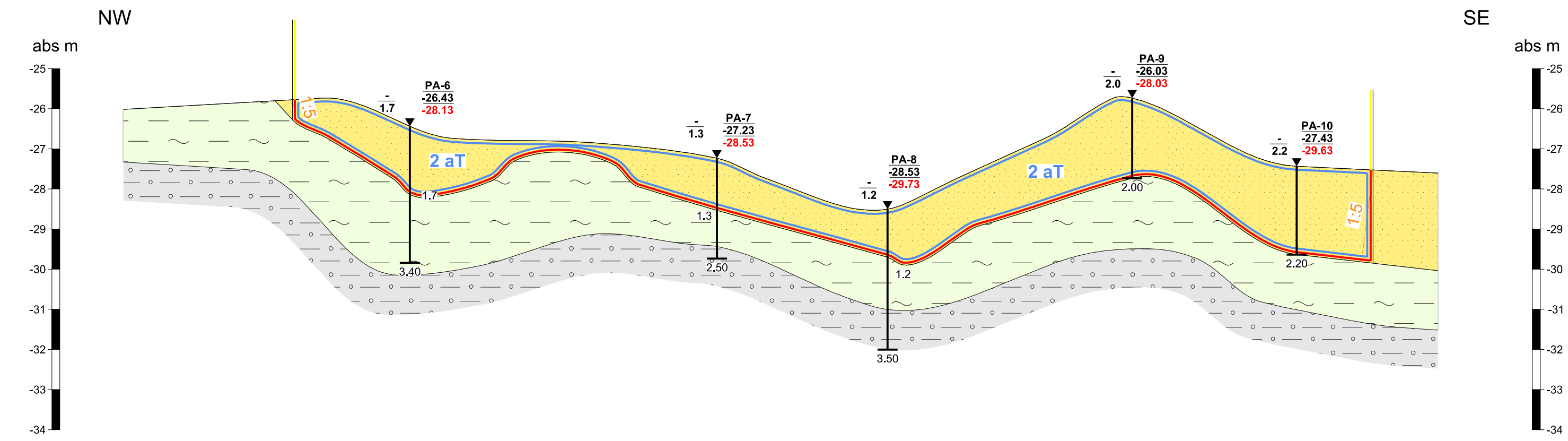
3.0	PA-15	Kattekihi paksus, m	Puuraugu nr
-24.33	-24.33	Maavara kihi paksus, m	Suudme abs kõrgus, m
-27.33	-27.33		Lamami abs kõrgus, m

- Puurauk
- Sügavus suudmest, m
- Puuraugu sügavus, m

GEOLOOGILINE LÄBILÕIGE II-II'



GEOLOOGILINE LÄBILÕIGE III-III'



- MÄRKUSED:**
- Kõrgused EH2000 süsteemis.
 - Alusena kasutatud digitaliseeritud plaani materjalid:
 - Hiiumadala mäeeraldise geoloogiline läbilõige A - A' M hor 1: 10 000 vert 1: 100 (OÜ Eesti Geoloogiakeskus, 2007);
 - Hiiumadala mäeeraldise geoloogiline läbilõige B - B' M hor 1: 10 000 vert 1: 100 (OÜ Eesti Geoloogiakeskus, 2007);
 - Hiiumadala mäeeraldise geoloogiline läbilõige C - C' M hor 1: 10 000 vert 1: 100 (OÜ Eesti Geoloogiakeskus, 2007).
 - Maavaravaru plakkide, katastriüksuste ja kitsenduste andmed: Maa-amet november 2022.
 - Keskonnaandmestik: EELIS (Eesti looduse infosüsteem), Keskkonnaagentuur 2022.
 - Mäeeraldisel ja selle lähimbruses puuduvad katastriüksused.

MÄEBÜROO NORD Mäebüroo Nord OÜ Põnu rmt 22/4 11314 Tallinn		+372 613 8810 info@maeburoo.ee www.maeburoo.ee	
TÖO NUMBER 22PR-556		ALUUPÄEV 15.11.2022	
KOOSTAS Margus Kukk (alkirjastatud digitaalselt)		GRAAFILINE LISA 2	
VORMISTAS Priit Koppel (alkirjastatud digitaalselt)		TELLIA aktsiaselts TALLINNA SADAM Sadama tn 25, 10511 Tallinn	
		MOOTKAVA hor 1:10 000 vert 1:100	

Hiiumaakoond, Hiiumaa vald
Hiiumadala liivakarjäär
Geoloogilised läbilõiked I-I'...III-III'