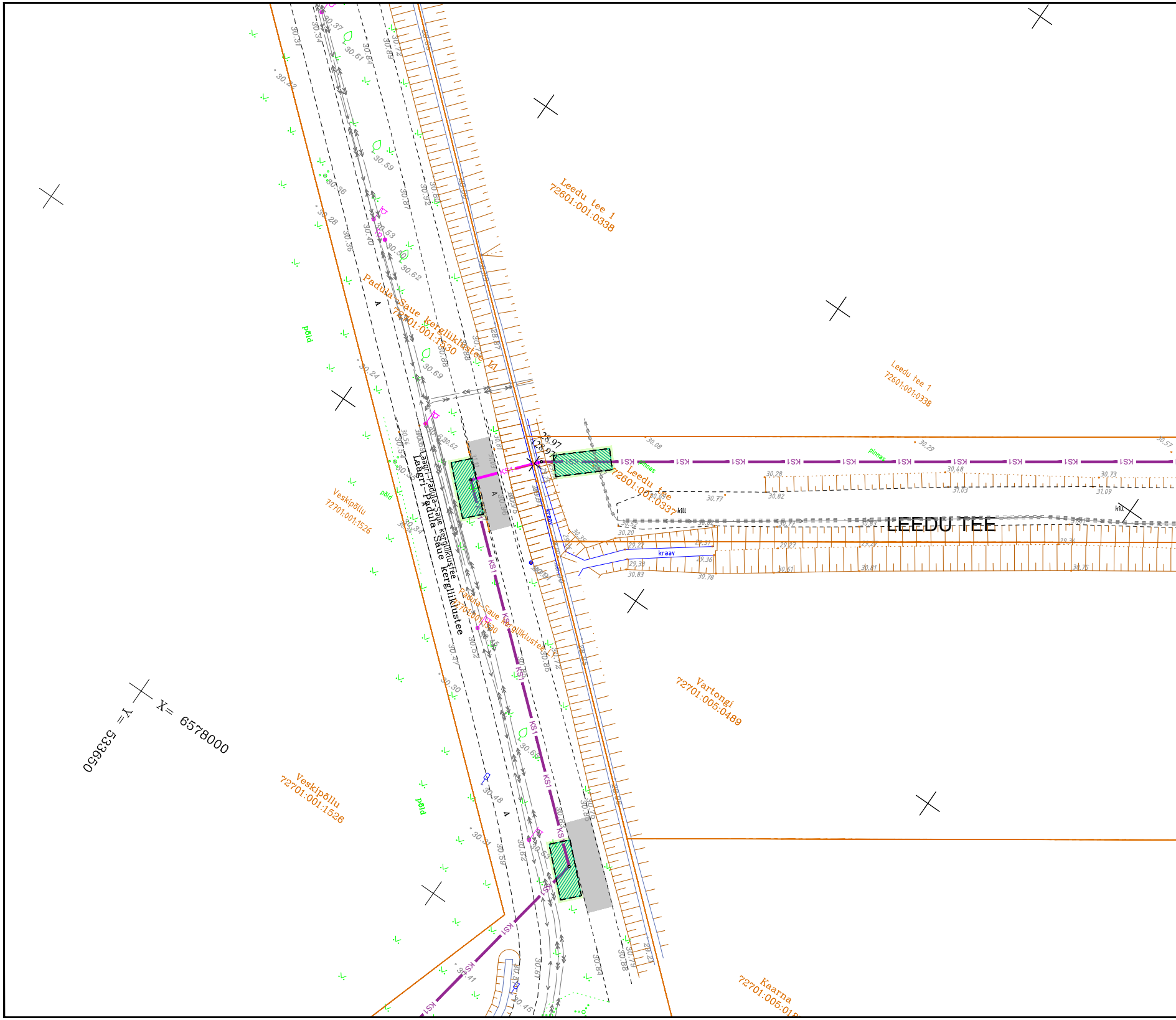
Leedu tee 1
72601:001:0338
Leedu tee 1
72601:001:0338
Padula-Saue kergliiklustee
72701:001:1530
Laagri-Padula-Saue kergliiklustee
Laagri-Padula-Saue kergliiklustee
Padula-Saue kergliiklustee
72701:001:1530
Leedu tee
72601:001:0337
LEEDU TEE
kraav
kraav
pinnas
pinnas
kill
kill
KS1
põld
põld
põld
põld
Veskipõllu
72701:001:1526
Veskipõllu
72701:001:1526
Vartongi
72701:005:0489
Kaarna
72701:005:01
X= 6578000
Y= 533650
28.97
28.97

printed 25 July 2024 13:34:30

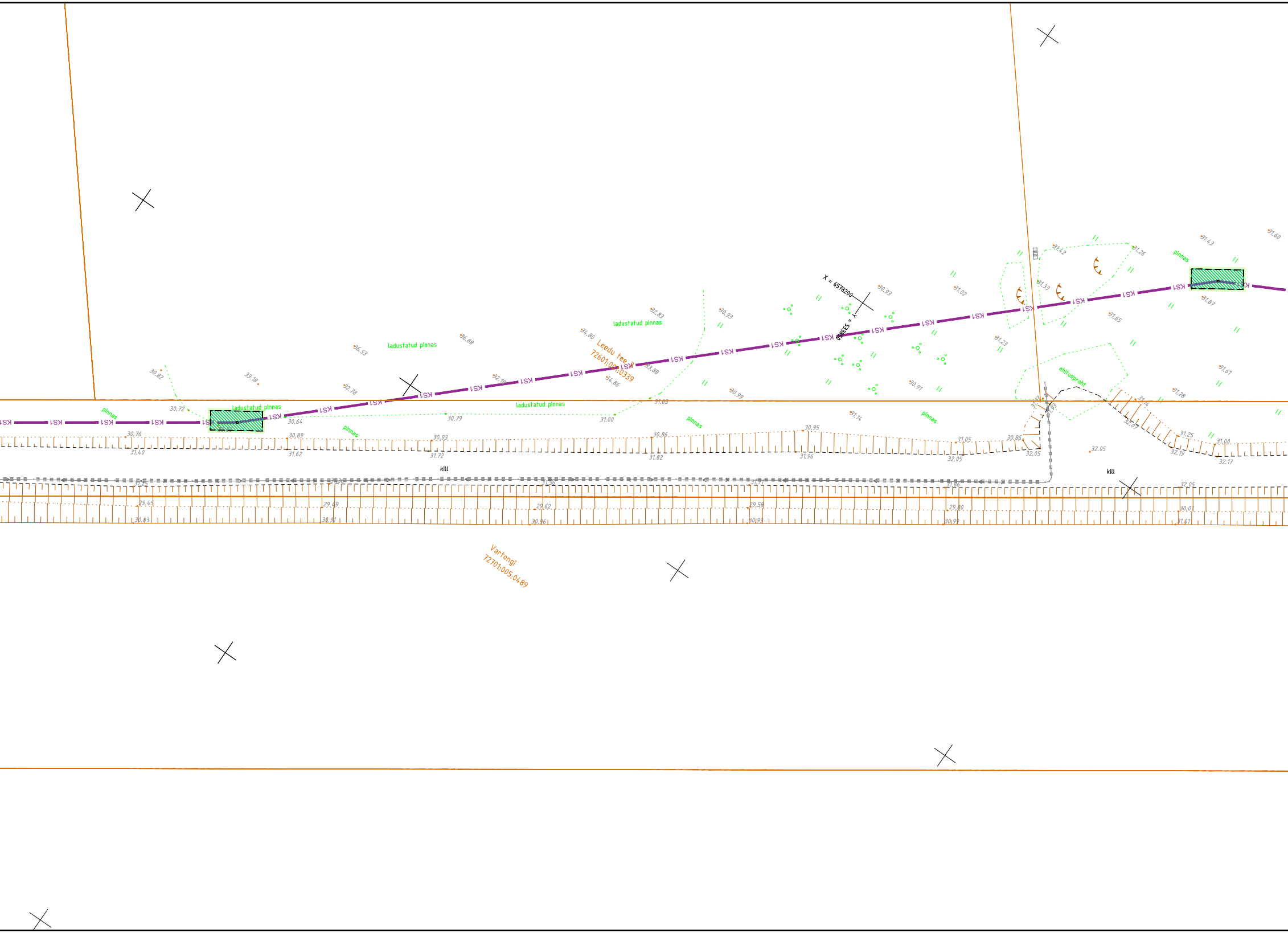
X = 6578200
Y = 533850
Leedu tee 3
72601:001:0339
Vartongi
72701:005:0489
ladustatud pinnas
ladustatud pinnas
ladustatud pinnas
ladustatud pinnas
pinnas
pinnas
pinnas
pinnas
pinnas
ehitusprahht
kill
kill
KS1


ladustatud pinnas
ladustatud killustik
ladustatud pinnas
Leedu tee 5
72601:001:0340
Leedu tee
72601:001:0337
Leedu tee 7
72601:001:0341
kill
kill
kill
kill
KS1
32.60
30.98–31.11 500pl
30.98
31.11
32.84
32.96
32.34
32.64
32.56
33.02
32.24
32.43
32.51
32.27
32.47
32.54
32.69
32.77
33.21
33.35
33.56
33.28
33.45
31.82
32.05
32.37
32.40
32.69
32.67
32.35
31.25
31.42
31.48
31.41
31.41
32.00
32.14
30.20
31.13
30.39
31.48
30.85
32.07
31.67
32.62
31.87
33.34
32.95
33.37
33.41
33.37

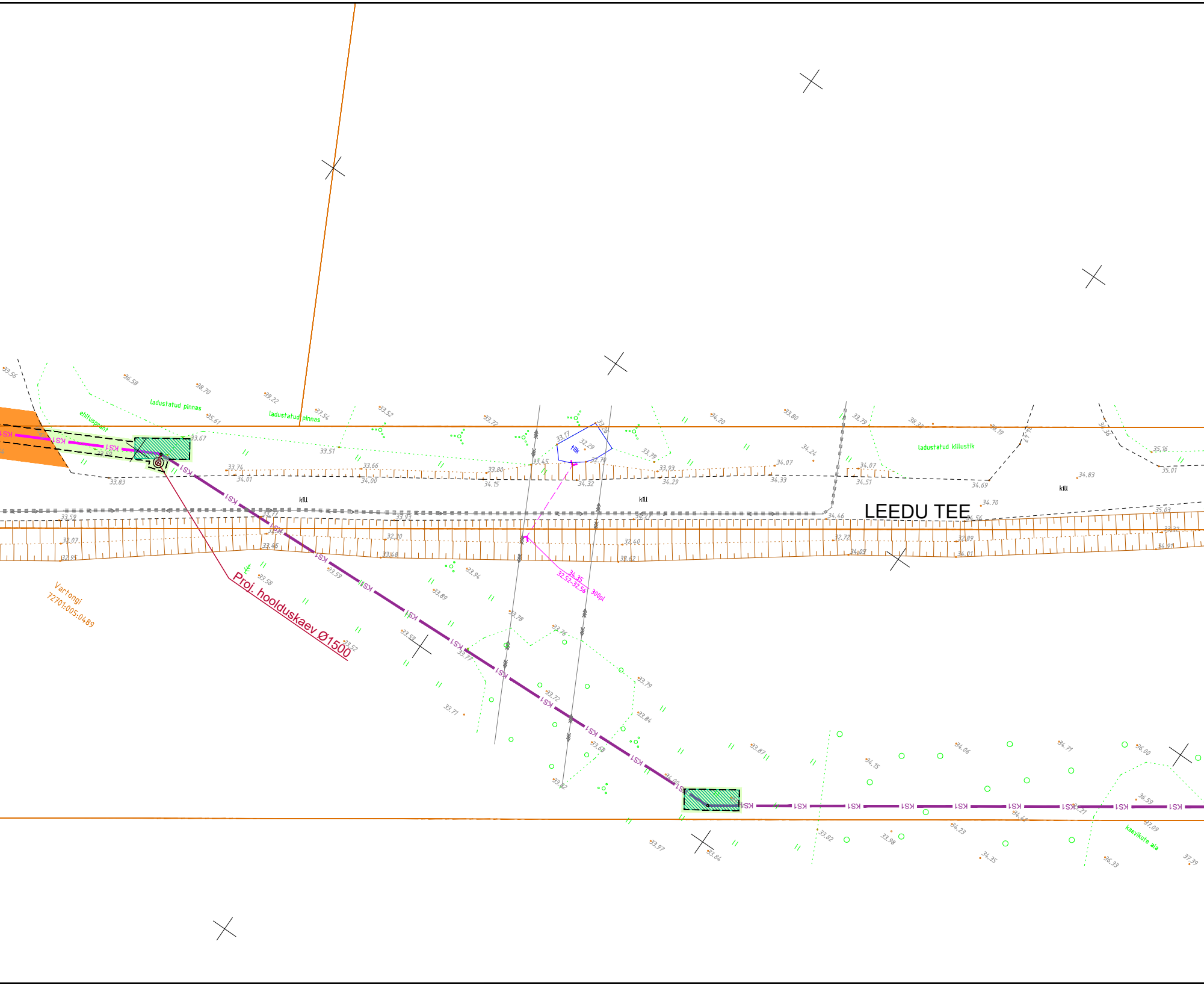
LEEDU TEE
Proj. hoolduskaev Ø1500
Vartongi
72701:005:0489
ladustatud pinnas
ladustatud pinnas
ehituspraht
ladustatud killustik
kill
kill
kill
tiik
kaevikute ala
KS1
34.35
32.52-32.56
300pl
33.17
32.29
33.26
32.79
33.45
34.32
33.78
33.76
33.56
36.58
38.70
39.22
35.61
37.54
33.52
33.72
34.20
33.80
33.79
38.33
36.19
33.67
33.51
33.74
34.01
33.66
34.00
33.80
34.15
33.79
33.93
34.29
34.24
34.07
34.33
34.07
34.51
34.69
34.83
35.16
35.01
33.83
33.59
33.77
33.93
36.27
34.46
34.70
34.56
35.03
32.07
32.95
33.45
32.30
33.48
32.40
33.62
32.72
34.05
32.89
34.01
33.33
34.81
33.58
33.59
33.94
33.89
33.52
33.59
33.77
33.72
33.71
33.79
33.84
33.68
33.82
33.87
34.00
34.15
34.06
34.71
36.00
36.59
37.09
37.39
36.33
34.35
34.23
34.42
33.98
33.82
33.84
33.97

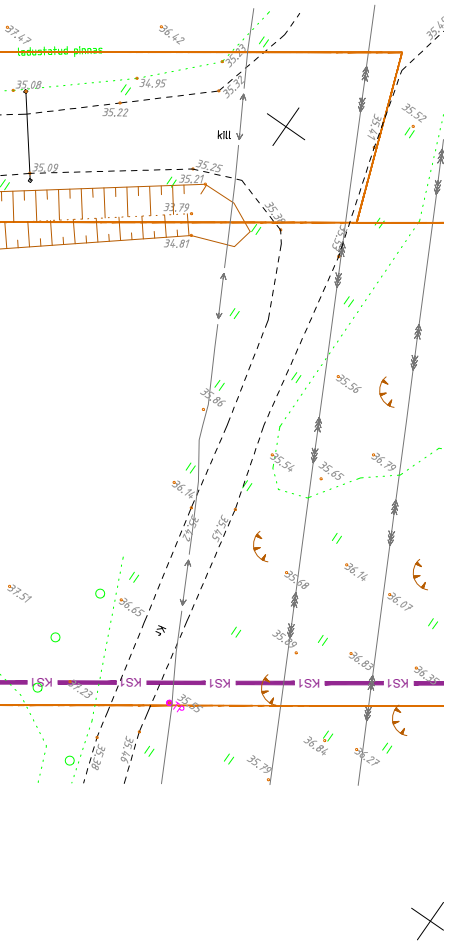
37.47
ladustatud pinnas
36.42
35.23
35.08
34.95
35.22
35.32
kill
35.41
35.52
35.09
35.25
35.21
33.79
34.81
35.38
35.55
35.86
35.56
35.54
35.65
36.79
36.14
35.42
35.45
35.68
36.14
37.51
36.65
36.07
35.89
36.83
KS1
37.23
35.55
TP
36.35
35.38
35.46
35.79
36.84
36.27

TINGMÄRGID

🟥 TAASTATAV 2-KIHILINE ASFALTKATE, h = 5+5 cm
⬜ TAASTATAV 1-KIHILINE ASFALTKATE, h = 6 cm
🟨 TAASTATAV JALGTEE ASFALTKATE, h = 5 cm
🟧 TAASTATAV BETOONKIVIKATE / BETOONPLAATKATE, h = ol. ol. (5 m2)
🟧 TAASTATAV KILLUSTIKKATE, h = 12 cm
🟩 TAASTATAV MURUKATE, h = 15 cm
┅ KAEVIKU LAIUS
— TAASTATAV BETOONIST ÄÄREKIVI (15x30), h = olemasolev
— TAASTATAV BETOONIST ÄÄREKIVI (15x30), h = 0 cm
— TAASTATAV VÕRKAED

MERINDORF OÜ, töö nr. 023019

— Mõõdistatud maaregistritunnuse saanud krunt
— KS1 — Proj. survekanalisatsioon
— K1 — Proj. olmekanalisatsioon
— KS1 — Proj. survekanalisatsioon (rajatakse kinnisel meetodil)
— K — Olemasolev kanalisatsioon
— V — Olemasolev majandus-joogivee veetorustik
— G — Olemasolev gaasitorustik
— Olemasolev sademeveetorustik
— D — Olemasolev drenaaž
— Olemasolev keskpingekaabel
— Olemasolev madalpingekaabel
— S — Olemasolev sidekanalisatsiooni trass
R=20m KPJ–1 ● Proj. kanalisatsioonipumpla koos kujaga(R=20m)
▨ Kinnisel meetodil torustiku rajamise tööpiirkond
—×—×—×— Likvideeritav torustik

MÄRKUSED:

1. Sõiduteel, kus kaevetööd ei toimu, ettenähtud ainult asfaltkate ülekate. Tee aluskihit säilitatakse.
2. Taastatava haljasala maht ei arvesta kaevetööde käigus kahjustatud suuremat ala kui joonisel näidatud.
3. Kasutatud geodeetline alusplaan GeoEx OÜ töö nr. G23069 (2023.a.), Geoalus OÜ, töö nr. 24-G251 (06.2024). Koordinaadid süsteemis L-EST97, kõrgused EH2000 süsteemis.
4. Puu juurestiku kaitsealal teostada kaevetööd ainult käsitsi.
5. Liinikaitsevööndis töötamine kooskõlastada trassivaldajatega, näidata ära kasutatav tehnika.
6. Projekteeritud sõidutee asfaltkate viia sujuvalt kokku olemasolevaga.
7. Jälgida olemasoleva taastatava katete piki- ja põikkalded. Viiakse kokku olemasolevaga.
8. Alused ja katted rajada vastavalt "Tee ehitamise kvaliteedi nõuded" (Vastu võetud 03.08.2015 nr 101) ning "Asfaldist katendikihtide ehitamise juhisele TA 2021".
9. Kohtades, kus kaeviku kalle erandjuhul oleks vaja teha järsem kui 3:1 tuleb kaevetööde teostamisel kaeviku serv kindlustada punnseinaga (vaiseinaga).
10. Sõidutee profileeriva kihi kulu selgub ehituse käigus.
11. Tööde käigus kahjustatud kattemärgistus tuleb taastada endises mahus.
12. Kui kaevetööde käigus kahjustatakse suuremat ala kui joonisel näidatud, tuleb ka see nõuetekohaselt taastada.
13. Vuukide ehitamisel juhinduda "Asfaldist katendikihtide ehitamise juhise TA 2021".
14. Kasvumulla huumuse sisaldus peab olema vähemalt 3%.Kasvumuld peab olema mineraalmuld (PH 6,5-7), ei tohi sisaldada taimedele kahjulikke jäätmeid ning on tihendatav nii, et ei tekiks vajumisi ja vee lohkusi.Ei tohi kasutada külmunud pinnast. Olemasoleva ja taastatava haljasala piir ühtlustada, taastada niidukõlblikuks. Kasvumuld ei tohi sisaldada kive,killustikku jms.
15. Kaevetööde teostamisel tuleb lähtuda Saue valla kaevetööde eeskirjast.

...	...	...		
MUUDATUS NR. REV. NR	KUUPÄEV DATE	TEOSTAS DESIGNED BY	ALLKIRI SIGNATURE	MUUDATUSE KIRJELDUS REVISION DESCRIPTION

ROAD CONSULT

OBJEKTI ASUKOHT / LOCATION OF THE OBJECT:
VANAMÕISA KÜLA, KOIDU KÜLA, LAAGRI ALEVIK,
SAUE VALD, HARJUMAA

PROJEKTEERIJA / DESIGNER:
ROADCONSULT OÜ
REG. 12418510
VALUKOJA 8/1, 11415 TALLINN
TEL. +372 51 888 13
info@roadconsult.ee
www.roadconsult.ee

TELLIJA / CUSTOMER:
MERINDORF OÜ
REG. 11057500
TAMMSAARE TEE 47, 11316 TALLINN
TEL. +372 664 56 65
merindorf@merindorf.ee

TÖÖ NR / PROJECT NR:	LEHT NR / DRAWING NR:	STAADIUM / STAGE:	MÕÕTKAVA / SCALE:
KT24008	TL-4-07.2	TP	1:500

TÖÖ NIMETUS / PROJECT NAME:
PÄRTLI KINNISTU PIIRKONDLIKU PEAPUMPLA JA
SURVETORUSTIKU PROJEKT

Insener / Designer	A. Oništšik		25/07/2024
Kontrollis / Checked	A. Oništšik		25/07/2024

JOONISE NIMETUS / DRAWING NAME:
KATETE TAASTAMISE PLAAN

File: KT24008_TP_TL-4-07_taastamine.dwg