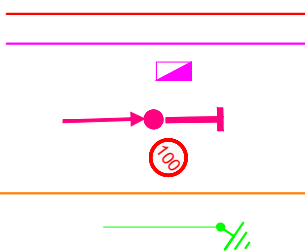
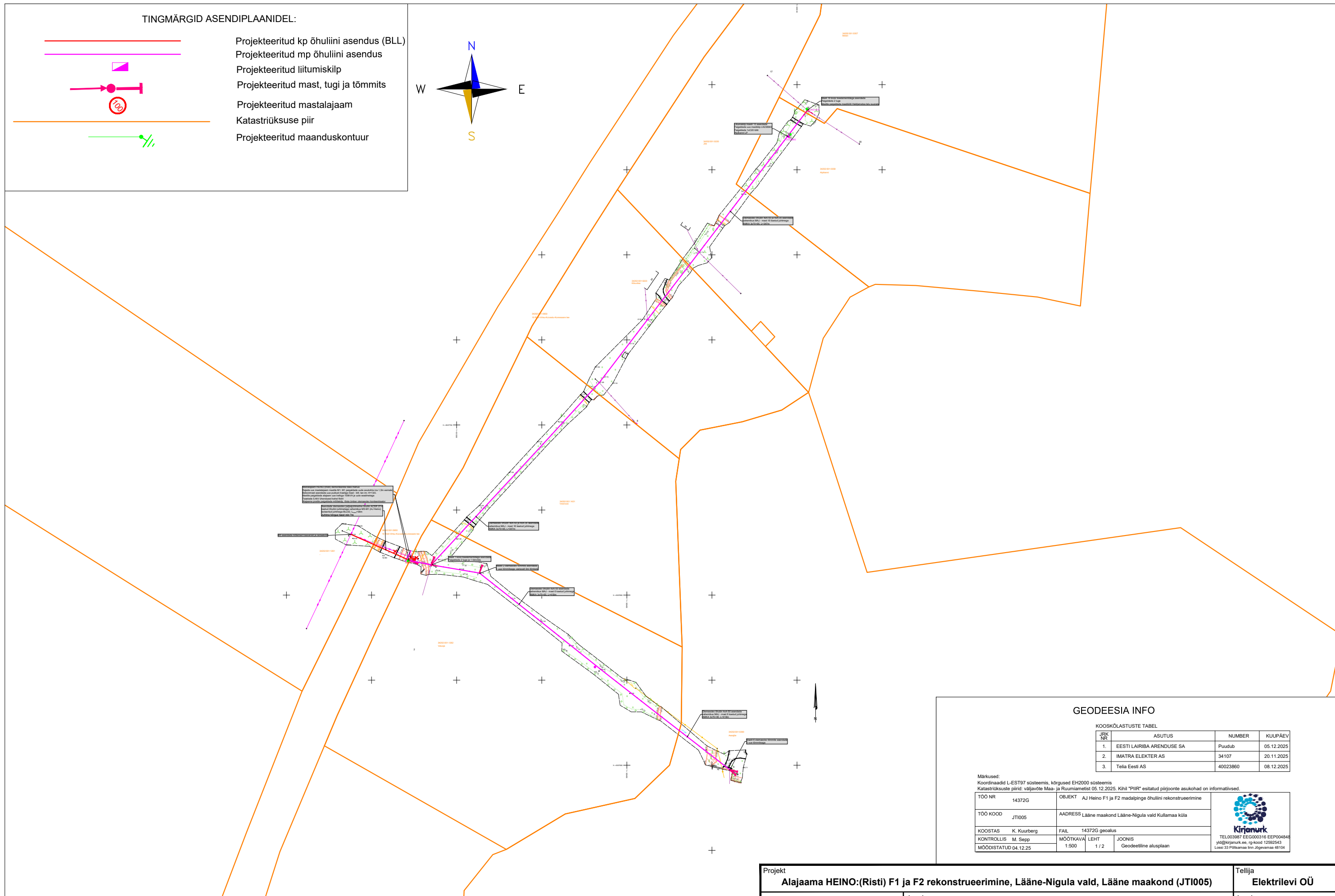
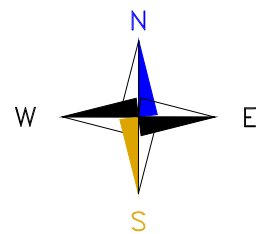


TINGMÄRGID ASENDIPLAANIDEL:



- Projekteeritud kp õhuliini asendus (BLL)
- Projekteeritud mp õhuliini asendus
- Projekteeritud liitumiskilp
- Projekteeritud mast, tugi ja tõmmits
- Projekteeritud mastalajaam
- Katastriüksuse piir
- Projekteeritud maanduskontuur



GEODEESIA INFO

KOOSKÖLASTUSTE TABEL

JRK NR	ASUTUS	NUMBER	KUUPÄEV
1.	EESTI LAIRIBA ARENDUSE SA	Puudub	05.12.2025
2.	IMATRA ELEKTER AS	34107	20.11.2025
3.	Telia Eesti AS	40023860	08.12.2025

Märkused:
 Koordinaadid L-EST97 süsteemis, kõrgused EH2000 süsteemis
 Katastriüksuste piirid, väljavõte Maa- ja Ruumiametist 05.12.2025. Kihil "PIIR" esitatud piirjoonte asukohad on informatiivsed.

TÖO NR	14372G	OBJEKT	AJ Heino F1 ja F2 madalpinge õhuliini rekonstrueerimine		
TÖO KOOD	JTI005	AADRESS	Lääne maakond Lääne-Nigula vald Küllamaa küla		
KOOSTAS	K. Kuurberg	FAIL	14372G geoalus		
KONTROLLIS	M. Sepp	MÖÖTKAVA	LEHT	JOOINIS	
MÖÖDISTATUD	04.12.25	1:500	1 / 2	Geodeetiline alusplaan	



Märkused:

1. Projekt on teostatud digitaliseeritud alusplaanile vastavalt Elektrilevi poolt väljastatud projekteerimisülesandele nr **JTI005**.
2. Kaablite ja elektriseadmete paigaldamisel järgida kehtivates normdokumentides sätestatud ja valmistajatehase nõudeid. Normdokumentide nimekirja vt. seletuskirjast.
3. Kõik trassid on kooskõlastatud maaomanikega ning teiste kommunikatsioonide valdajatega.

Projekt

Alajaama HEINO:(Risti) F1 ja F2 rekonstrueerimine, Lääne-Nigula vald, Lääne maakond (JTI005)

Tellij

Elektrilevi OÜ



E-post estonia@leonhard-weiss.com
 Telefon +372 601 2285
 Registrikood 12083348

Joonis		Üldasendiplaan		Joonise nr	
Projekteeris	Ivo Rohula		56 761 280	Möötkava	M 1:2000
Kontrollis	A.Erik		53 090 199	Stadium	Tööprojekt
				Keel	Leht
				EST	1
					Lehti
					4