







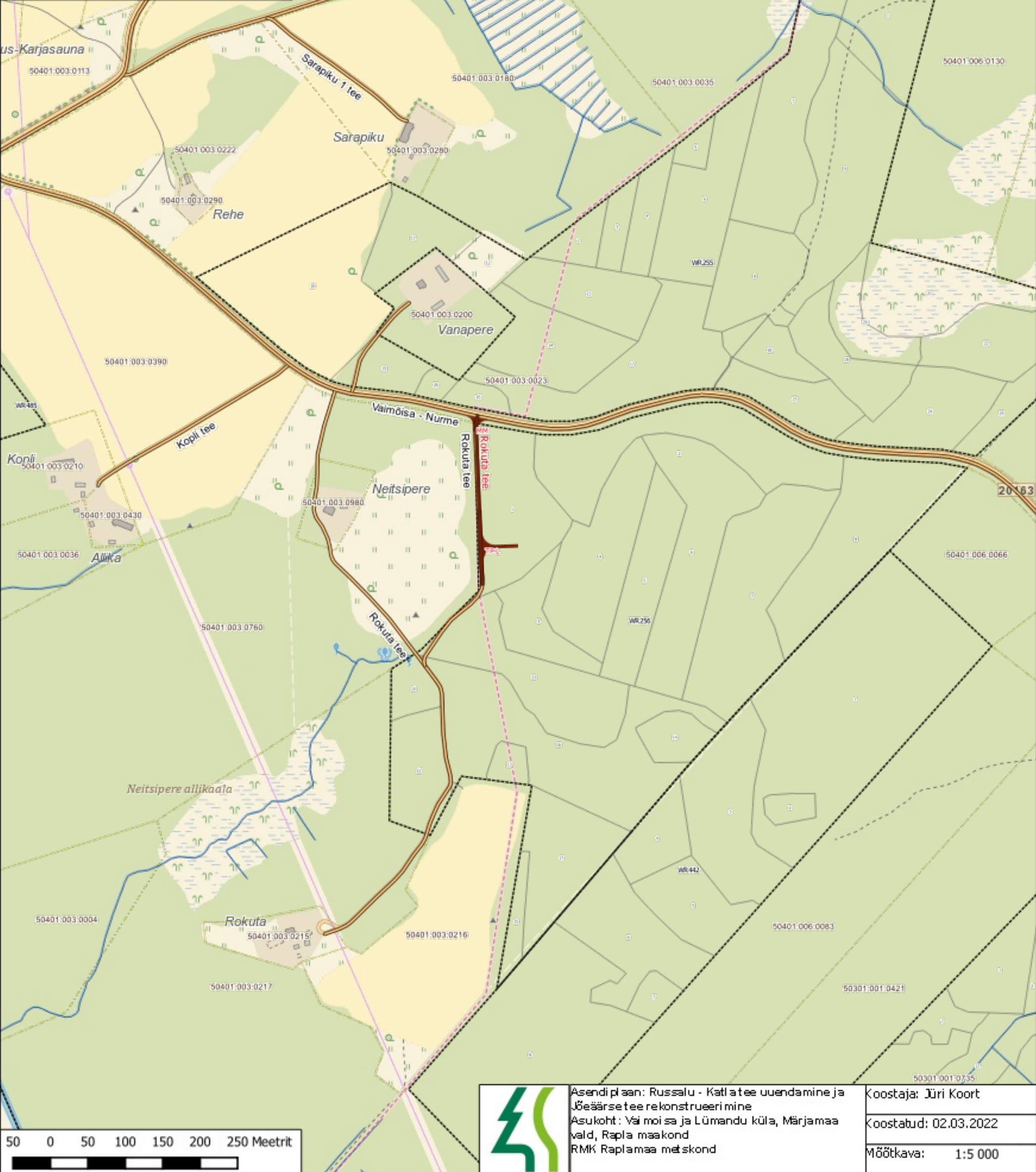


Legend

-  Maa-ameti teeriviteed
-  Rekonstrueeritav tee
-  Mahasõdukoht maanteelt (MM)
-  L kujuline tagasipööriskoht (TP-L)
-  Põhikaardi kraavid
-  Katastriüksused
-  Kvartalid
-  Eraldised



Asendi plaan: Russalu - Katala tee uuendamine ja
 Jõeäärse tee rekonstrueerimine
 Asukoht: Väimõisa ja Lümandu küla, Märjamaa
 vald, Rapla maakond
 RMK Raplamaa metskond

Koostaja: Jüri Koort
Koostatud: 02.03.2022
Mõõtkava: 1:5 000