


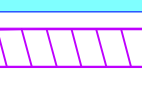
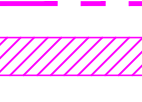

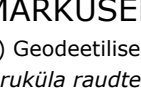




TINGMÄRGID

	planeeringuala piir
	katastrikause piir
	olemasolev hoone
	olemasolev sõidutee
	varemprojekteeritud kergliikutee
	olemasolev kraav
	raudtee kaitsvööd 30m äärmiselt tihedat määramise poolt mõeldud
	maantee kaitsvööd 30m mõelmal pool äärmiselt tihedat vältimiseks seavast mõeldud
	olemasoleva tehnikavõrgu servivööd vajadusega ala

MÄRKUSED:
 1) Geodeetiline alustiplaan Sarapuu ja Pihni katastrikause osas koostas 07.01.2021 RADIAAN OÜ, 100 nr 488020 ning Aruküla reutitehase katastrikause osas 28.10.2021 RADIAAN OÜ, 100 nr 370021.
 2) Sihtplaan 11304 Aruküla-koostvere tee tehases on põhiehitise kaitsvööd 30m ja Pihni P19039 "õuvalmaantee nr 11304 Aruküla-koostvere km 0,0-2,659 lõigu rekonstrueerimine" alusel.