







M1:200

-  Isikliku kasutusõiguse ala
-  Lepingu objektiks oleva kinnistu piir
-  Katastriüksuste piirid
-  Projekteeritud side mikrotorustik
-  maaliinina
-  Sidekapp

Jrk nr	IKÕ ala Pos nr(plaanil)	Kinnistu registriosa nr	Katastriüksuse tunnus, nimi, sihtotstarve	Asukoht riigitee suhtes	Ala pindala ruutmeetrites
1	1	2736732	77601:001:0646 9 Ääsmäe- Haapsalu-Rohuküla tee Transpordimaa	9 Ääsmäe-Haapsalu- Rohuküla km 55,56	0.7