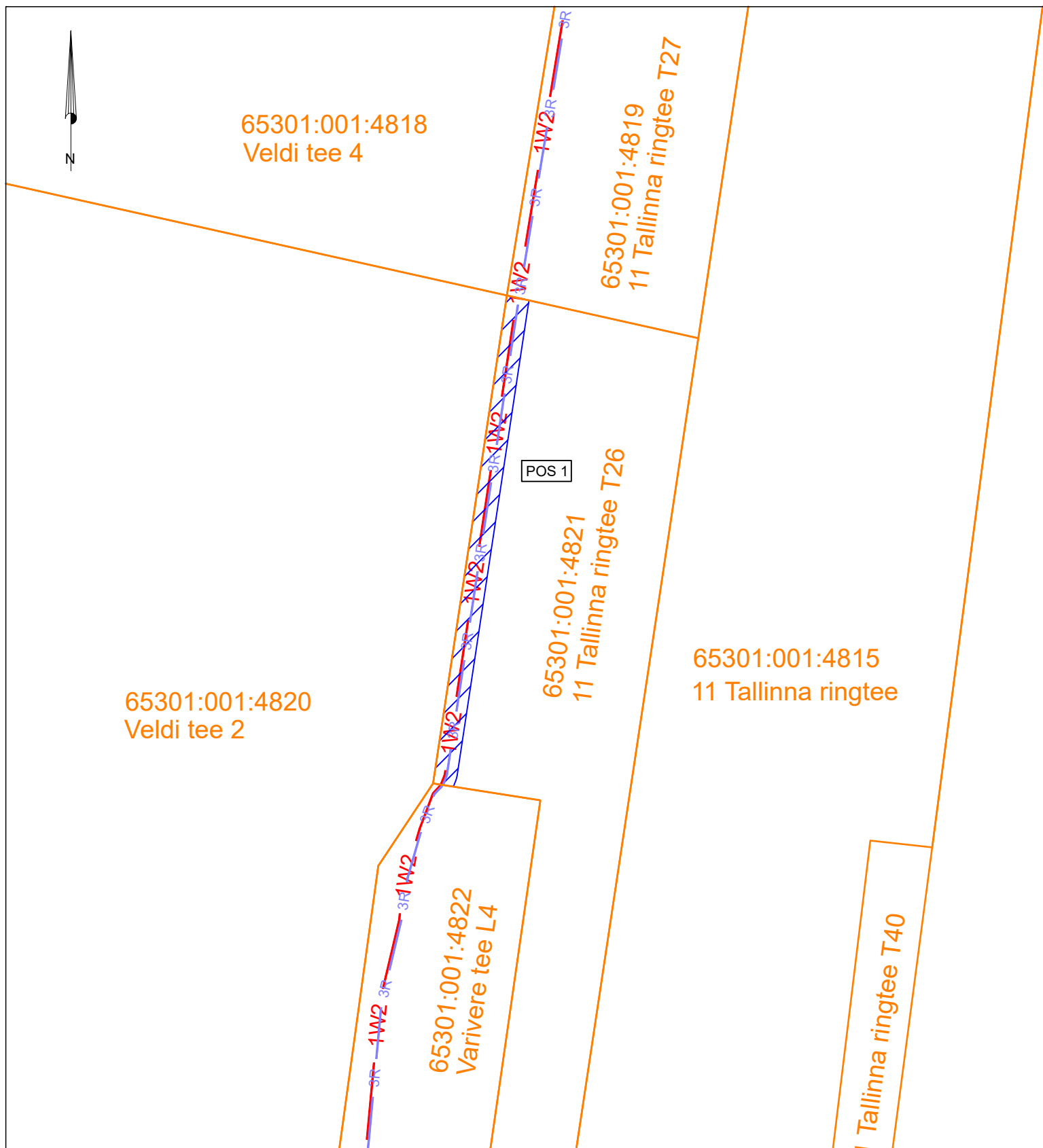




Isikliku kasutusõiguse seadmise plaan

Jrk. nr.	IKÕ ala pos nr. plaanil.	Kinnistu reg. nr.	Katastriüksuse nimi, tunnus ja sihtotstarve.	Asukoht riigitee (nr. ja nimi) suhtes (lõigu algus ja lõpp km).	Ala pindala ruutmeetrites m².
1	POS 1	12198750	11 Tallinna ringtee T26 (65301:001:4821) Transpordimaa 100%	11 Tallinna ringtee paralleelkulgemine 3,57 - 3,61km	105 m²



Projekti nimi / aadress:	Rail Baltic Estonia trassi elektrivõrgu ümberehitus Veneküla ja Soodevahe küla, Rae vald, Harju maakond. LC3381, LC1355 ja TC0505. Tööprojekt.	Kuupäev: 01.09.2025 Töö nr: 25-09
Koostaja:	Harri Laks; 53 835 935; Harri@stromtec.ee	Mõõtkava: M1:500/A4

- - Katastriüksuse piir
 - IKÕ seadmise ala (1 meetri äärmisest kaablist/reservtorust)
 **1W2** - Projekteeritud keskpinge maakaabel kaablikaitsetorus (esimene nr näitab kaablite arvu)
 3R - Projekteeritud reserv kaablikaitsetoru (esimene nr näitab torude arvu)