

ISIKLIKU KASUTUSÕIGUSE KOORMATAVA ALA PLAAN

Lääne-Viru maakond, Avanduse küla, 17102 Viru-Jaagupi - Simuna tee

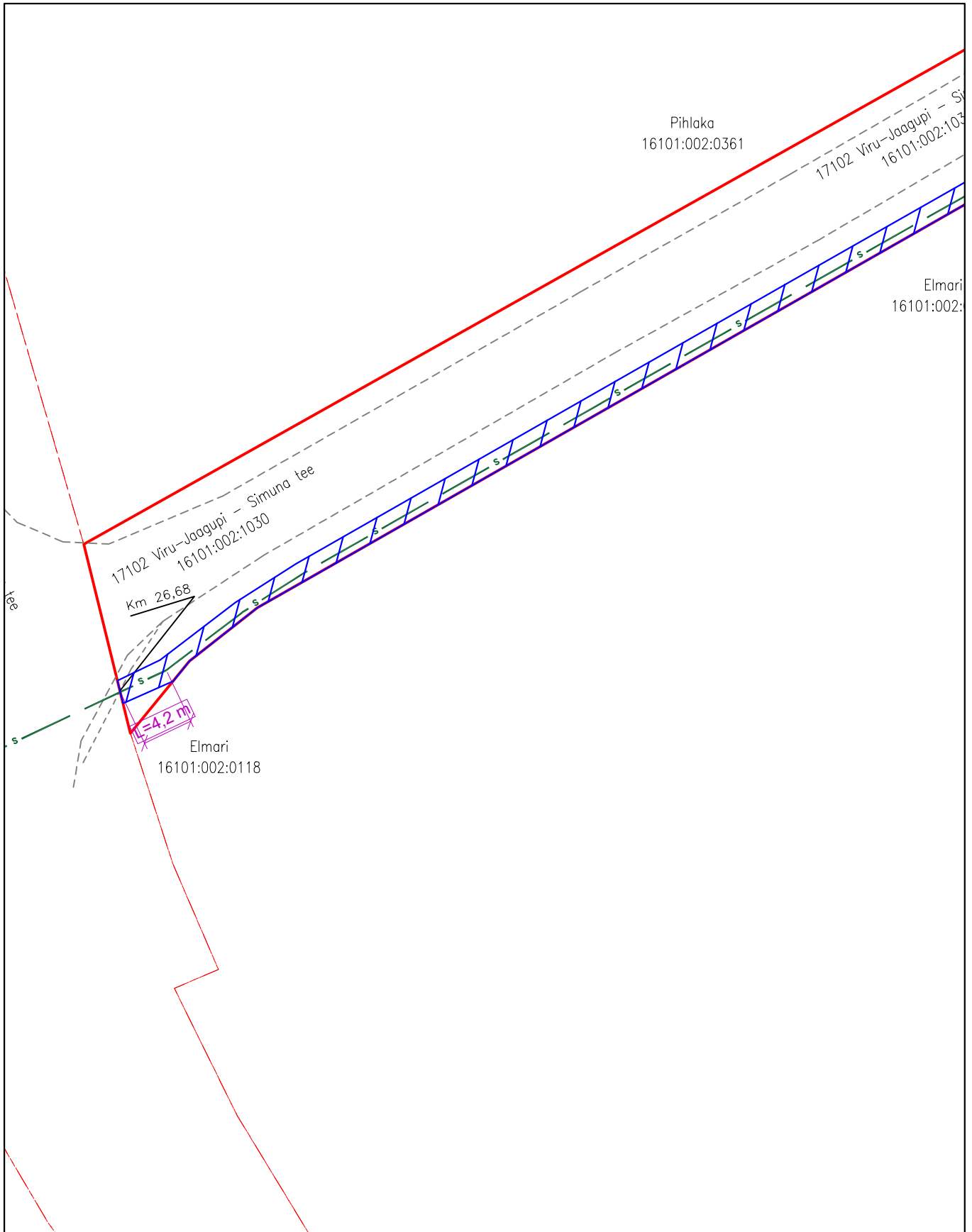
Registriosa: 8919350

katastritunnus 16101:002:1030;






Ristumine: km 26.53

Teel kulgemine: 26,53-26,68

Leht 1/2



Mõõtkava: M 1:500
Koostaja: Kristjan Toro
Projekti nr: VT1914

-  Lepingu objektiks oleva katastriüksuse piir
-  Katastriüksuste piirid
-  Projekteeritav sidemaatrass (Enefit Connect)
-  Olemasolev sidetrass (ELA SA)
-  Isikliku kasutusõiguse ala 280 m²

ISIKLIKU KASUTUSÕIGUSE KOORMATAVA ALA PLAAN

Lääne-Viru maakond, Avanduse küla, 17102 Viru-Jaagupi - Simuna tee

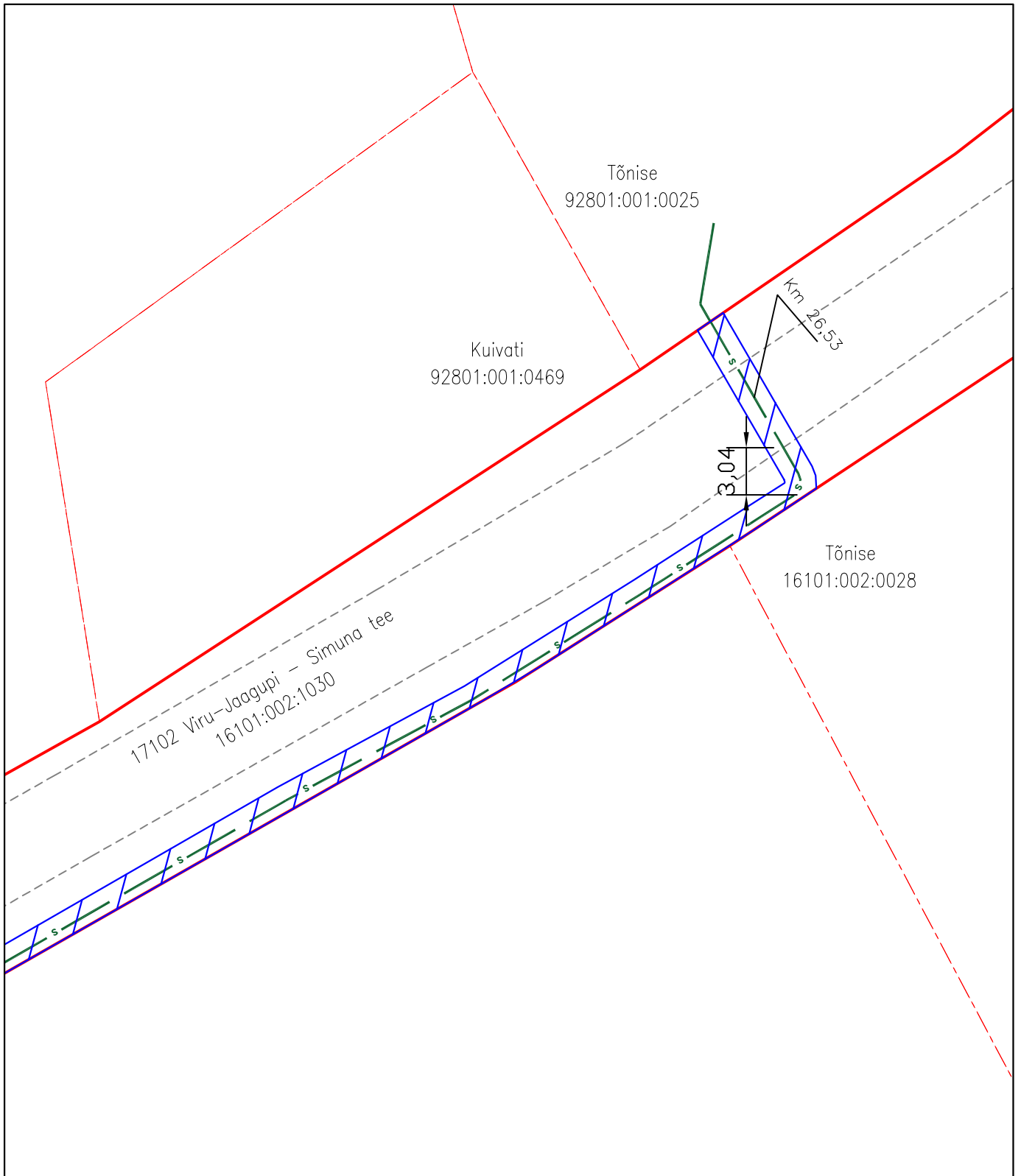
Registriosa: 8919350

katastritunnus 16101:002:1030;





Ristumine: km 26.53

Teel kulgemine: 26,53-26,68

Leht 2/2



Mõõtkava: M 1:500
Koostaja: Kristjan Toro
Projekti nr: VT1914

-  Lepingu objektiks oleva katastriüksuse piir
-  Katastriüksuste piirid
-  Projekteeritav sidemaatress (Enefit Connect)
-  Isikliku kasutusõiguse ala 280 m²