
































































TINGMÄRGID:

-  Moodustatava krundi piir
-  Planeeringujärgne hoonestuse asukoht
-  Teekaitsevööndi piir
-  Hoiuala piir
-  Perspektiivne Tallinna mnt 22a hoonestusala
-  Planeeringujärgne ehituskeeluala
-  Juurdepääsuservituut Tallinna mnt 22a kasuks
-  Projekteeritav teenindusjaam
-  Projekteeritav varikatusega tankimisplats
-  Projekteeritav asfaltkattega sõidutee
-  Projekteeritav sõidutee äärekivi, h=10 cm
-  Projekteeritav sõidutee asfaltkatte serv
-  Projekteeritav sõidutee peenra serv
-  Projekteeritav killustikkattega sõidutee peenar
-  Projekteeritav betoonkivikattega tankimisplats
-  Projekteeritav betoonkivikattega kõnnitee
-  Olemasolev haljasala
-  Säilitatav kõrghaljastus
-  Likvideeritav puu
-  Projekteeritav tugimüür
-  Perspektiivne ühendus kergliiklusteega
-  Perspektiivne elektriauto laadimiskoht
-  Projekteeritav parkimiskoht sõiduautole
-  Sisse/väljasõit krundile
-  Sissepääs hoonesse
-  Maa-aluste kütusemahutite asukoht
-  Maa-aluste tuletõrjevahutite asukoht
























TINGMÄRGID:

-  Moodustatava krundi piir
-  Teekaitsevööndi piir
-  Perspektiivne hoonestusala

Tehnovõrkude tingmärgid

-  Olemasolev tehnovõrgu kaitsevöönd
-  Tehnovõrgu servituut Imatra/Elektrilevi OÜ kasuks
-  Tehnovõrgu servituut Circle K kasuks
-  Isikliiku kasutusõiguse ala Circle K kasuks
-  Vee- ja kanalisatsioonitorustiku servituut HV kasuks
-  Perspektiivse masti elektri kaabli servituut
-  Tallinna mnt 22a ja Tallinna mnt 24a kasuks
-  Perspektiivse masti kasutusala 6x6 m
-  Tallinna mnt 22a ja Tallinna mnt 24a kasuks
-  Projekteeritav kinnistuväline veetorustik
-  Projekteeritav kinnistuväline survekanalisatsiooni torustik
-  Projekteeritav kinnistuväline sademeveekanaliseerimise torustik
-  Projekteeritav tuulutustoru
-  Perspektiivne Tallinna mnt 22a veetorustik
-  Perspektiivne Tallinna mnt 22a kanalisatsioonitorustik
-  Projekteeritav kinnistuväline veetorustik
-  Projekteeritav kinnistuväline olmevee kanalisatsioon
-  Projekteeritav kinnistuväline sademevee kanalisatsioon
-  Projekteeritav kinnistuväline õlise sademevee kanalisatsioon
-  Projekteeritav õli-liivapüüdur proovivõtukaevuga
-  Projekteeritav sademevee restkaev
-  Likvideeritav kraavilõik
-  Projekteeritav trüüp
-  Olemasolev kõrgepingeliin
-  Likvideeritav kõrgepingeliin
-  Varemprojekteeritud kõrgepingekaabel
-  Olemasolev madalpingekaabel
-  Projekteeritav madalpingekaabel kaablikaitsetorus
-  Projekteeritav välisvalgustuse maakaabel kaablikaitsetorus
-  Projekteeritav valgusti metallmastil, h=10m
-  Projekteeritav gaasilukk
-  Olemasolev sidetrass
-  Projekteeritav sidekaabel
-  Projekteeritav tuletõrjevahuti
-  Projekteeritav kuivhüdrant
-  Projekteeritavad kütusemahutid

TINGMÄRGID:

-  Moodustatava krundi piir
-  Teekaitsevööndi piir
-  Projekteeritav teenindusjaam
-  Projekteeritav varikatusega tankimisplats
-  Projekteeritav asfaltkattega sõidutee
-  Projekteeritav sõidutee äärekivi, h=10 cm
-  Projekteeritav sõidutee asfaltkatte serv
-  Projekteeritav sõidutee peenra serv
-  Projekteeritav killustikkattega sõidutee peenar, laius 0,5m
-  Projekteeritav betoonkivikattega tankimisplats
-  Projekteeritav betoonkivikattega kõnnitee
-  Olemasolev haljasala
-  Säilitatav kõrghaljastus
-  Likvideeritav puu
-  Projekteeritav tugimüür
-  Perspektiivne ühendus kergliiklusteega
-  Maa-aluste kütusemahutite asukoht
-  Maa-aluste tuletõrjevahutite asukoht
-  Projekteeritavad vertikaaljooned sõidutee alal
-  Projekteeritavad vertikaaljooned kõnniteel ja haljasalal
-  Projekteeritav sadevee restkaev
-  Likvideeritav kraavilõik
-  Projekteeritav trüüp

Projekti nimetus

Tallinna mnt 22 elektriliitumine

Joonise nimetus

Architec OÜ, töö nr. 190/22 tingmärgid

Projekteerija



Hepta Group Energy OÜ
Teadusparki 6/1 Tallinn
Harjumaa 12618
+372 5179698
info@hepta.ee

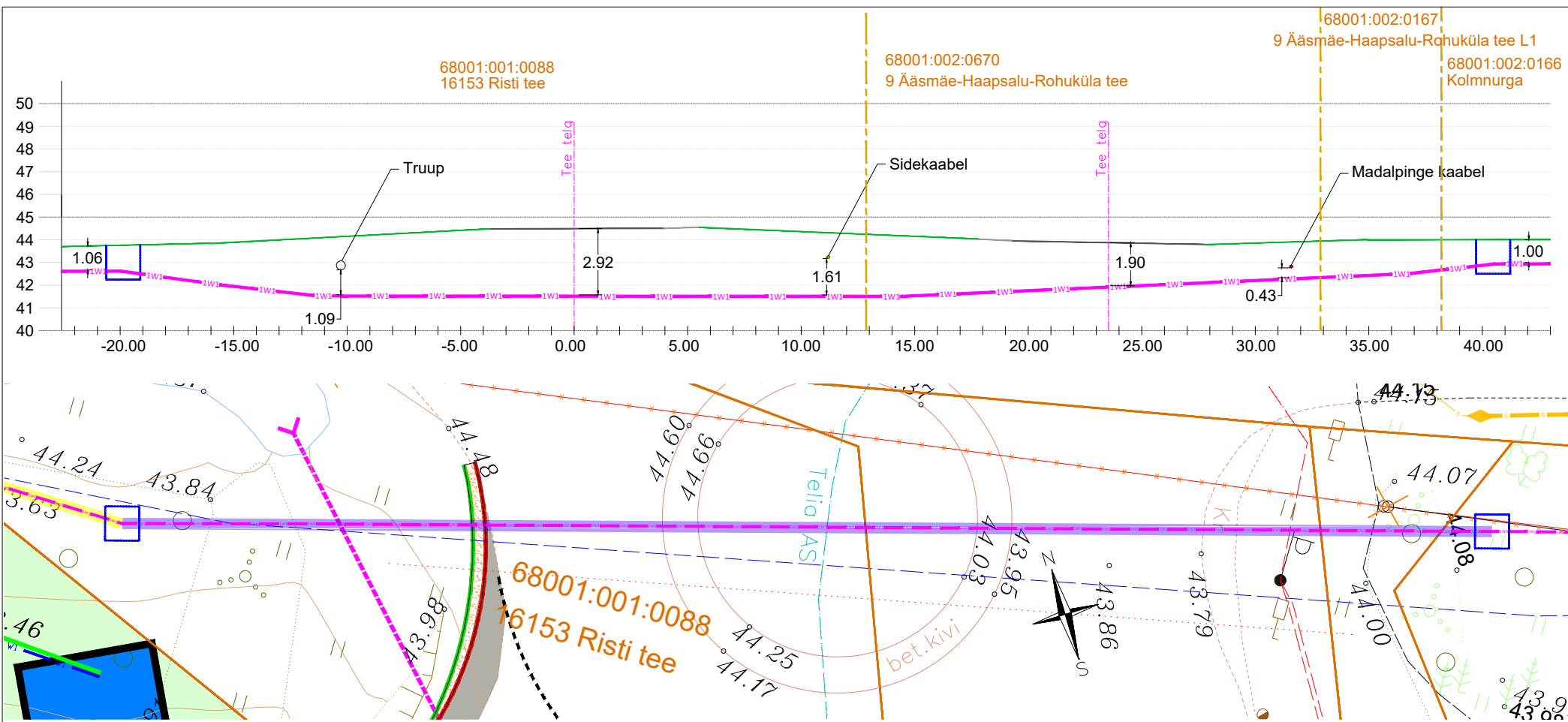
Tellijä



Elektrilevi OÜ
Veskiposti 2
10138, TALLINN, EESTI
Tel. +372 777 1545
elektrilevi@elektrilevi.ee

Kontrollija	S. Kulp		Staadium	TP
Projektijuht	S. Kulp			
Projekteerija	V. Romanjuk		Kuupäev	12.09.2024

Mõõtkava	1:250	Projekti nr	11370P_JT2902
		Joonise nr	TM_1



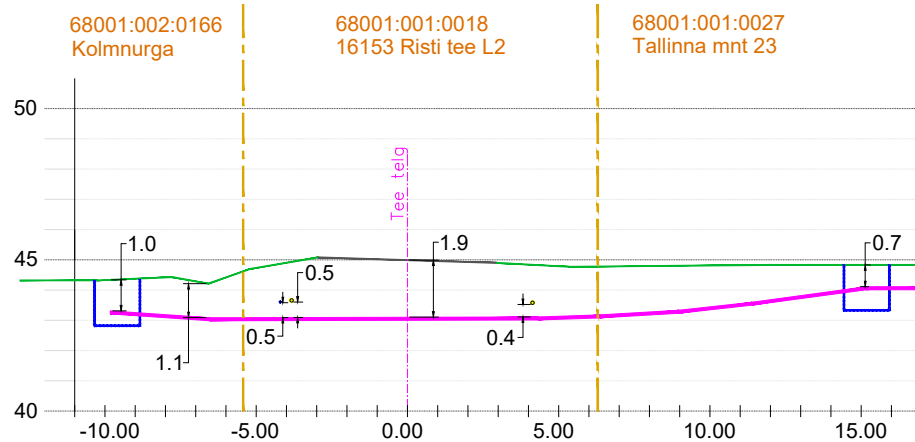
MÄRKUSED:

1. Kaabli ristumisel teiste kommunaatsioonidega jälgida gabariidinõuet (Seletuskiri p.3);
2. Tööde alustamisel informeerida tehnovõrkude ja kinnistute valdajaid;
3. Täpsustada tehnovõrkude täpne asukoht surfimise teel.

TINGMÄRGID

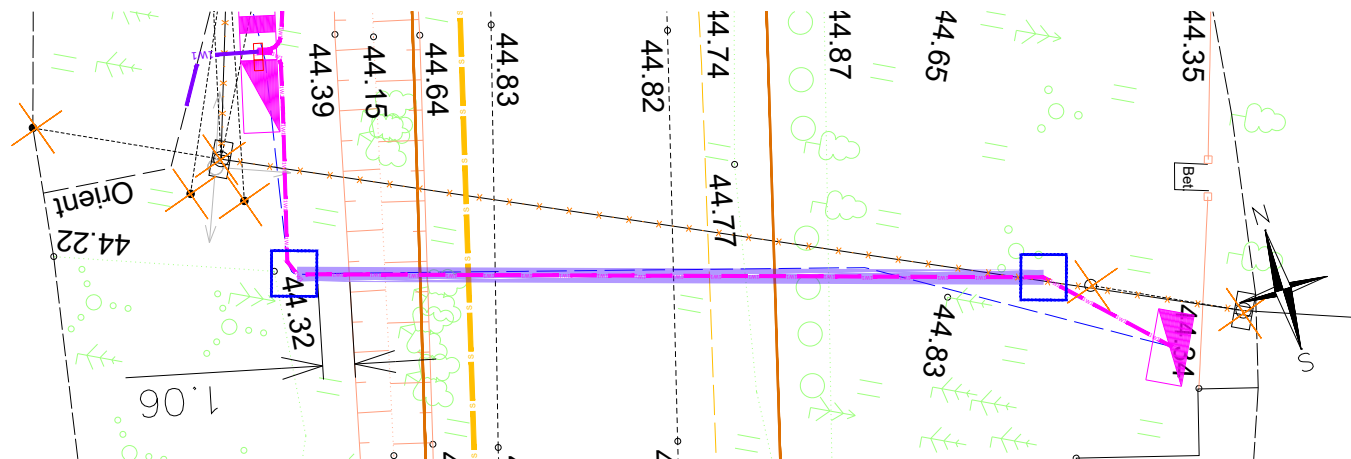
	W1	Projekteeritud madalpinge maakaabel
		Haljasala
		Sõidutee
		Kiviplaat
		Olemasolev sidetrass
		Olemasolev madalpinge kaabel

Projekti nimetus			
Tallinna mnt 22 elektriliitumine			
Joonise nimetus			
Ristmäväljajoonis. Trassi ristumine riigiteega nr. 16153 Risti tee km 01,94			
Projekteerija		Tellija	
Hepta Group Energy OÜ Teaduspargi 6/1 Tallinn Harjumaa 12618 +372 5179698 info@hepta.ee		Elektrilevi OÜ Veskiposti 2 10138, TALLINN, EESTI Tel. +372 777 1545 elektrilevi@elektrilevi.ee	
Kontrollija	S. Kulp	Stadium	TP
Projekti juht	S. Kulp	Möötkava	1:250
Projekteerija	V. Romanjuk	Kuupäev	12.09.2024
		Projekti nr	11370P_JT2902
		Joonise nr	E202



TINGMÄRGID

- W1 --- Projekteeritud madalpinge maakaabel
- Haljasala
- Sõidutee
- Olemasolev sidetrass
- Perspektiivne tänavavalgustuse maakaabel



MÄRKUSED:

1. Kaabli ristumisel teiste kommunaatsioonidega jälgida gabariidinõuet (Seletuskiri p.3);
2. Tööde alustamisel informeerida tehnovõrkude ja kinnistute valdajaid;
3. Täpsustada tehnovõrkude täpne asukoht surfimise teel.

Projekti nimetus

Tallinna mnt 22 elektriliitumine

Joonise nimetus

Ristmneväljajoonis. Trassi ristumine riigiteega nr. 1690 Risti ringi põik km 00,07

Projekteerija

Hepta

Hepta Group Energy OÜ
Teaduspargi 6/1 Tallinn
Harjumaa 12618
+372 5179698
info@hepta.ee

Tellija

elektrilevi

Elektrilevi OÜ
Veskiposti 2
10138, TALLINN, EESTI
Tel. +372 777 1545
elektrilevi@elektrilevi.ee

Kontrollija	S. Kulp	Stadium	TP
Projekti juht	S. Kulp	Kuupäev	
Projekteerija	V. Romanjuk		12.09.2024

Möötkava	1:250	Projekti nr	11370P_JT2902
		Joonise nr	E203