



















TINGMÄRGID

-  planeeringuala piir
-  Seljametsa maardla ala
-  Kullipesa maaparandussüsteemi maa-ala
-  Vaskjõe looduskaitseala
-  Pärandkultuuri pindobjekt Seljametsa (Sikasselja) karjäär
-  III ja II kategooria liikide ja kivististe levikuala
-  küla piir
-  kõrvalmaantee
-  kohalik tee
-  metsatee
-  ilus teelõik
-  planeeritud elektrikaabel
-  nähtavuskolmnurk (230 x 5 m)
-  olemasolev alajaam
-  olemasolev bussipeatus
-  603 olemasolev geodeetiline märk
-  planeeritud juurdepääs
-  ilus vaade

Märkused:

1. Joonise alusplaanina on kasutatud Maa-ameti ortofotot.
2. Planeeringualast väljaspool asuvad objektid on kajastatud Maa-ameti kaardiserveri ortofotode ja Eesti põhikaardi rasterjoonise põhjal.
3. Detailplaneeringu seletuskiri ja joonised on omavahel lahutamatuult seotud planeeringu osad.



KOBRAS

Kobras OÜ Riia 35 www.kobras.ee
tel. 7300 310 Tartu 50410 kobras@kobras.ee

Maastruktuuritehnik-planeerija
Priit Paalo
Planeerija assistent
Kreete Lääne
Kontrollija
Priit Paalo

Töö tellija						GREENADVICE OÜ					
Töö nimetus						PÄRNU LINNAS SELJAMETSA KÜLAS SELJAMETSA JÄRVE KINNISTU DETAILPLANEERING					
Joonise nimetus						FUNKTSIONAALSED JA LINNAEHTUSLIKUD SEOSD					
Kuupäev	Joonis	Jooniseid	Mõõtkava	Töö nr	Formaat	17.06.2022	2	4	1:10 000	2022-067	A4