

















### TINGMÄRGID

-  Kinnistu piir
-  Projekteeritud sõidutee asfaltbetoon ülekate (tüüp 1)
-  Projekteeritud jalgratta- ja jalgteed asfaltbetoonkate
-  Projekteeritud betoonkividest sillutis (tüüp 3)
-  Projekteeritud kruusast peenar
-  Projekteeritud haljasala
-  Projekteeritud katte serv
-  Projekteeritud sõidutee betoonäärekivi (h=8,0cm)
-  Projekteeritud sõidutee allalastud äärekivi (h=0cm)
-  Projekteeritud hekk - harilik elupuu 'Brabant'
-  Projekteeritud multšikate, fr 50-70 mm
-  Projekteeritud liiklusemärgi post
-  Projekteeritud aed
-  Projekteeritud tugisein
-  Projekteeritud valgusti, jaland, metallmast

### KINNISTU ANDMED

Positsioon	<b>3</b>
Katastriüksuse tunnus	30401:003:0228
Katastriüksuse nimi	11115 Kurna-Tuhala tee
Kinnistu pindala (ha/m <sup>2</sup> )	7.89-7.93 km 218393 m <sup>2</sup>
IKÕ ala pindala (m <sup>2</sup> )	IKÕ ala  74 m <sup>2</sup>
IKÕ ala selgitus	Jalgratta- ja jalgteed

Muudatused:	Kuupäev	Muudatuste kirjeldus
Geoalus:	Koostaja: G.E. Point OÜ	Töö nr: 21-G563 Mõõdistatud: dets 2021

<b>TPK Projekt OÜ</b> <small>TPK Projekt OÜ Narva mnt 32-5 Tallinn 10120 Eesti tel +372 5228311 lauri@tpkprojekt.ee reg: 16418999 MTR EEP004706 EPE001531, 11.01.2022</small>		Projekti nimi: <b>Riigitee 11115 Kurna-Tuhala km 7,93-8,01 jalgratta- ja jalgteed</b>							
Projekti juht	Lauri Künnapuu	Objekti asukoht:							
Projekteerija	Lauri Künnapuu	<b>Riigitee 11115 Kurna-Tuhala km 7,93-8,01 Kiili alev, Kiili vald, Harju maakond</b>							
		Joonise nimi:							
		<b>Isikliku kasutusõiguse plaan</b>							
Faili nimi:	1722_PP_TL-4_IKÕ.dwg	Töö nr:	1722	Joonise tähis [nr - leht (lehti)]:	TL-9-03	Staadium:	Põhiprojekt	Mõõtkava:	1:500
Koostatud / trükitud: 06.02.2023 / 06.02.2023									