
















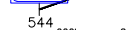
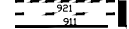

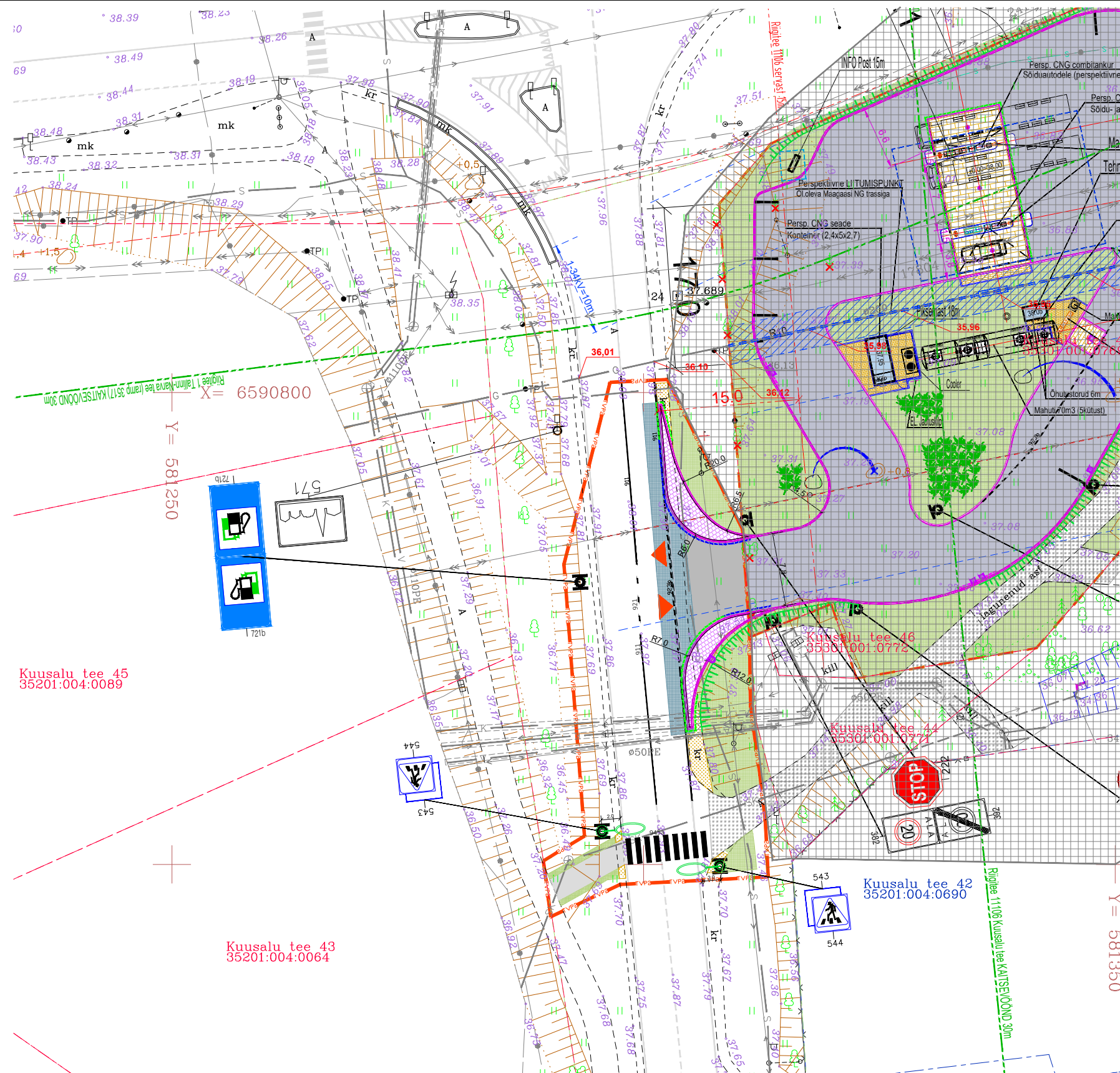


**TINGMÄRGID. AS osa**

-  Kinnistu piir
-  Olemasolev kergliiklustee Taastatava katendiga
-  Mahasõidu töövõtupiir
-  Likvideeritavad objektid
-  Proj. sisse-väljapääs kinnistule
-  Proj. sõidutee a/b kate 2-kihiline
-  Proj. sõidutee a/b kate 2-kihiline (mahasõit)
-  Taast. sõidutee a/b kate 3-kihiline (mahasõit)
-  Proj. kõnnitee a/b kate (TA maal)
-  Proj. täringukivi, mahasõidu laiendusel
-  Taast./rajatav teepeenar (kruus)
-  Proj. muru / rajatav nõlvaga
-  Proj. sõidutee betoonärekivi, h=10cm
-  Proj. sõidutee betoonärekivi, h=1-3cm
-  Proj. sõidutee betoonärekivi, h=0cm
-  Proj. restkaev-neeluluugiga / kõrgusega
-  Proj. liikluskorraldusvahend post / märk (1 grupp)
-  Proj. markeering
-  Proj. ülekäigu valgusti teraspostil 6m
-  Mahasõidu projektiga kaasneva Tankla projekti mahu varjutus



**Alusplaan: Geodeesi 24 OÜ Töö 5439-21 07.09.2021**

Teedeehituslik osa kontrollitud:		Andrei Grigorjev Kutsetunnistus: 187279 (Diplomeeritud teedeinsener, tase 7) 28.04.2023		
Muudatus	Kuupäev	Tegija / allkiri	Muudatuse sisu	
OBJEKTI NIMI	Mahasõidu projekt riigiteelt 11106 km 0,76			JOONISE SISU
ADDRESS	Kuusalu tee 48, Kuusalu alev			ASENDIPLAAN
VASTUTAV ISIK	arh M.Kordemets	TEGIJA	A. Vahtel	
<b>MELLSON GRUPP OÜ</b>				
TÖÖ NR.	0619S	MÖÖTKAVA	1:500	KUUPÄEV
MOOTKAVA	1:500	PROJ. STAAD.	PP	JOON. NR.
MOOTKAVA	1:500	PROJ. STAAD.	PP	JOON. NR.
KUUPÄEV	28.04.23	PROJ. STAAD.	PP	JOON. NR.
PROJ. STAAD.	PP	MOOTKAVA	1:500	JOON. NR.
MOOTKAVA	1:500	PROJ. STAAD.	PP	JOON. NR.
JOON. NR.	AS-4-02	MOOTKAVA	1:500	PROJ. STAAD.
PROJ. STAAD.	PP	MOOTKAVA	1:500	JOON. NR.

Märkused:  
 1. Koordinaadid riiklikus L-Est97. kõrgused EH2000 süsteemis.  
 2. Katastrikuuste piirid saadud Maa-ametist seisuga 07.09.2021

Geodeesia 24 OÜ Litsentsid: 751 MA, EE0000265 Reg.nr: 12135099 Pärnu mnt 139e, 11317 Tallinn info@geodeesia24.ee		Objekt: <b>KUUSALU TEE 48</b> Harju maakond, Kuusalu vald, Kuusalu alevik, Kuusalu tee 48
Vastutav geodeet: Karel Truu	Joonise nimetus: MAA-ALA PLAAN TEHNOVÕRKUDEGA	Möötkava: 1:500
Moodistas: Alar Tomingas	Töö nr: 5439-21	Leht: 1
	Staadium: Geodeesia	Kuupäev: 07.09.21