




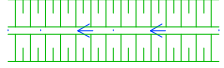




TINGMÄRGID

-  PROJEKTEERITUD TEESERV
-  PROJEKTEERITUD TEEPEENRA SERV
-  OLEMASOLEV TEESERV
-  OLEMASOLEV KATASTRIPPIIR
-  PROJEKTEERITUD SÕIDUTEE BETOONÄÄREKIV (290x150 mm, h=10 cm)
-  PROJEKTEERITUD KRAAV VOOLU SUUNAGA
-  IKÕ SEADMISE ALA VIIMSI VALLA JALGRATTA- ja JALGTEE RAJAMISEKS
-  POSITSIOONI NR

| Jrk nr | IKÕ ala Pos nr (plaanil) | Kinnistu registriosa number | Katastriüksuse tunnus, nimi ja sihtotstarve | Asukoht riigitee (nr ja nimi) suhtes km | Ala otstarve, pindala m ² |
|--------|--------------------------|-----------------------------|---|---|---|
| 1 | 1 | 3618850 | 89001:001:1806 Viimsi-Randvere tee L2 transpordimaa | 11250 Randvere tee 9.04-9.11 | jalgratta- ja jalgte 234 m ² |

| | | | | |
|--|--|--|--|-----------------------|
| Infra Projekt Infra Projekt OÜ Kummeli tee 94, 11912 Tallinn tel. 56497872 MTR nr EEP004290, ELK000145 sergei.tunka@gmail.com | | Viimsi vald, Randvere küla Randvere keskus bussipeatus | | Kuupäev 06.2024 |
| Tellija Viimsi Vallavalistus, Nelgi tee 1, Viimsi alevik, tel.: 602 8800 | | Joonise nimetus 11250 Viimsi-Randvere tee L2 Isikliku kasutusõiguse seadmise plaan Jalgratta- ja jalgte | | Mõõtkava 1:500 |
| Projekteerija S. Tunka | | 120324 | | Staadium pp |
| Vastutav isik S. Tunka | | | | Joonise nr. TL-4-1 |
| Diplomeeritud teedeinsener, tase 7 | | 120324_PP_TL-4_M2.dwg | | |