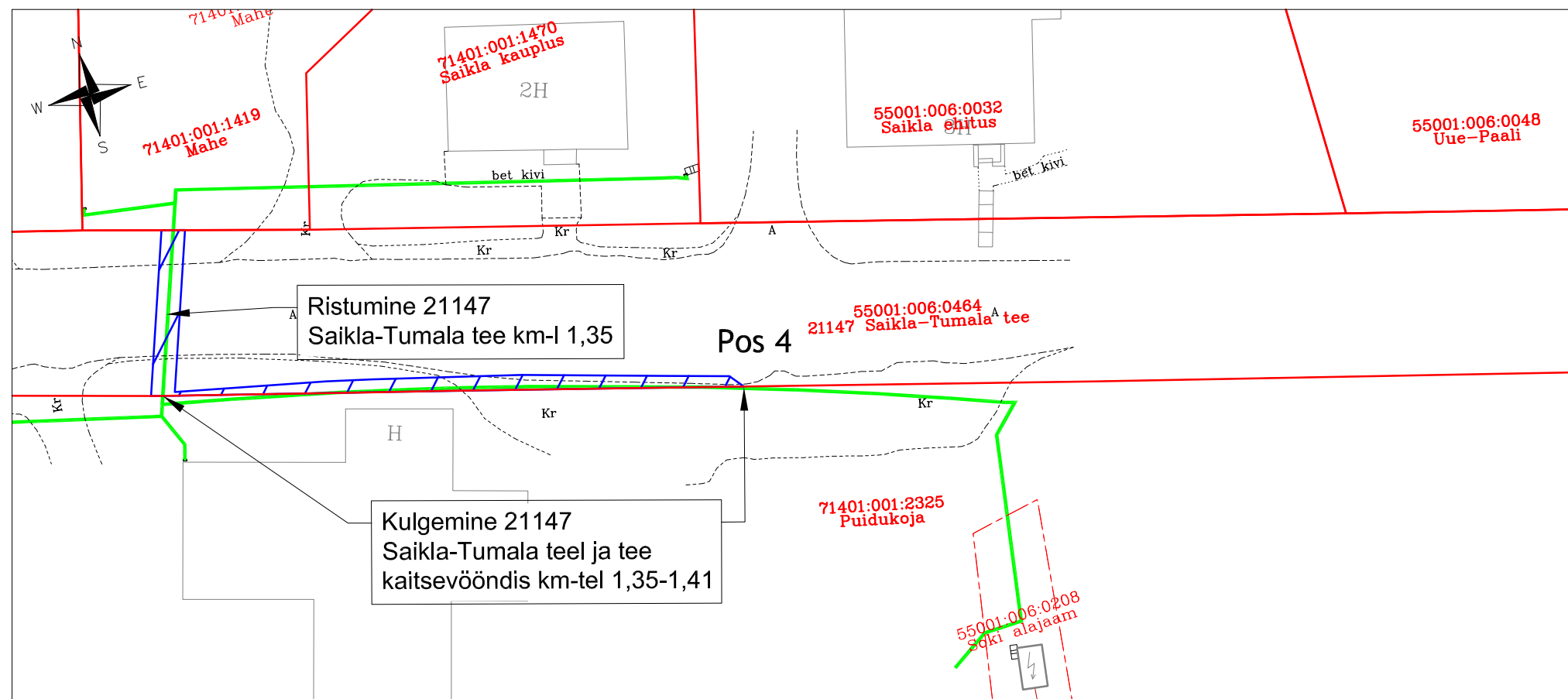
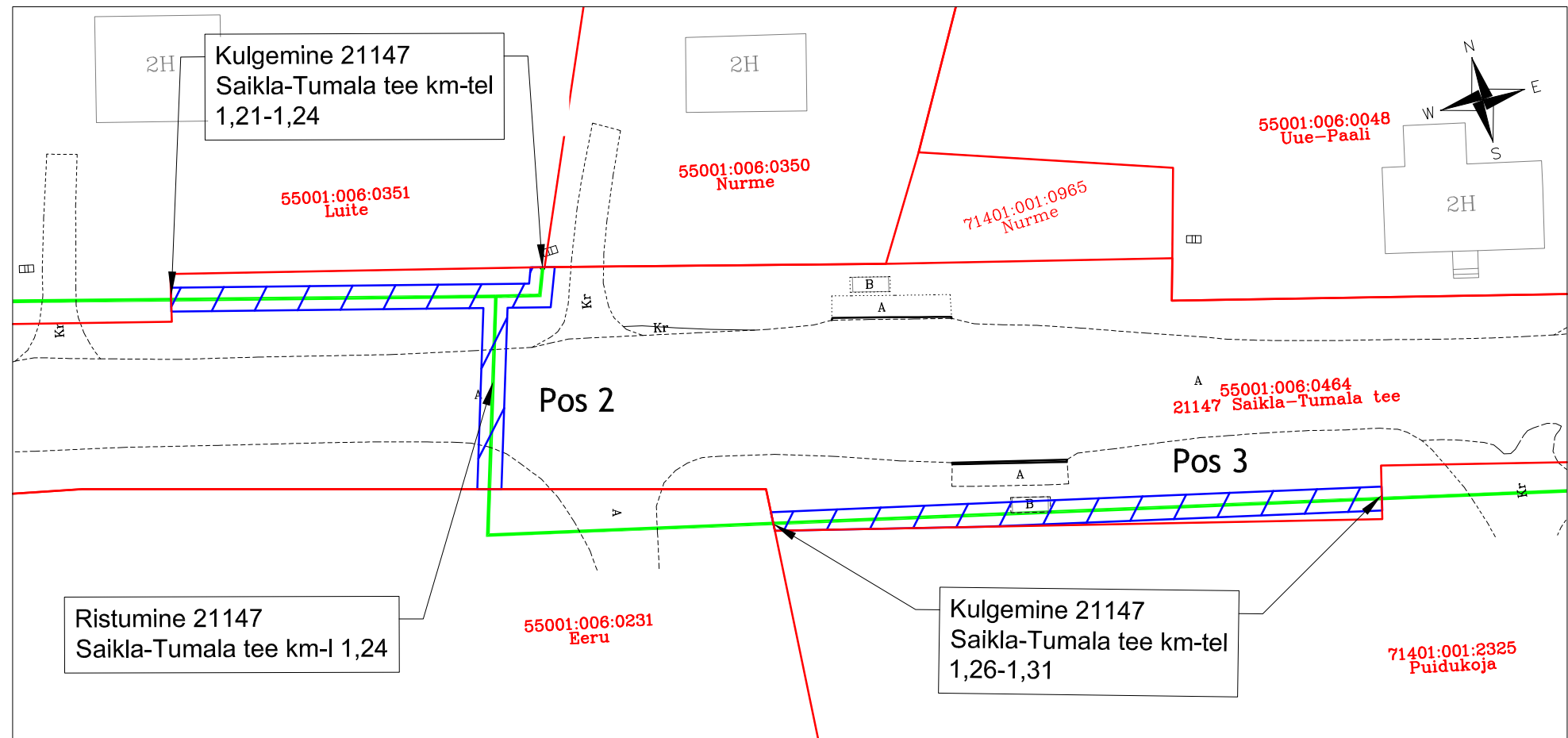
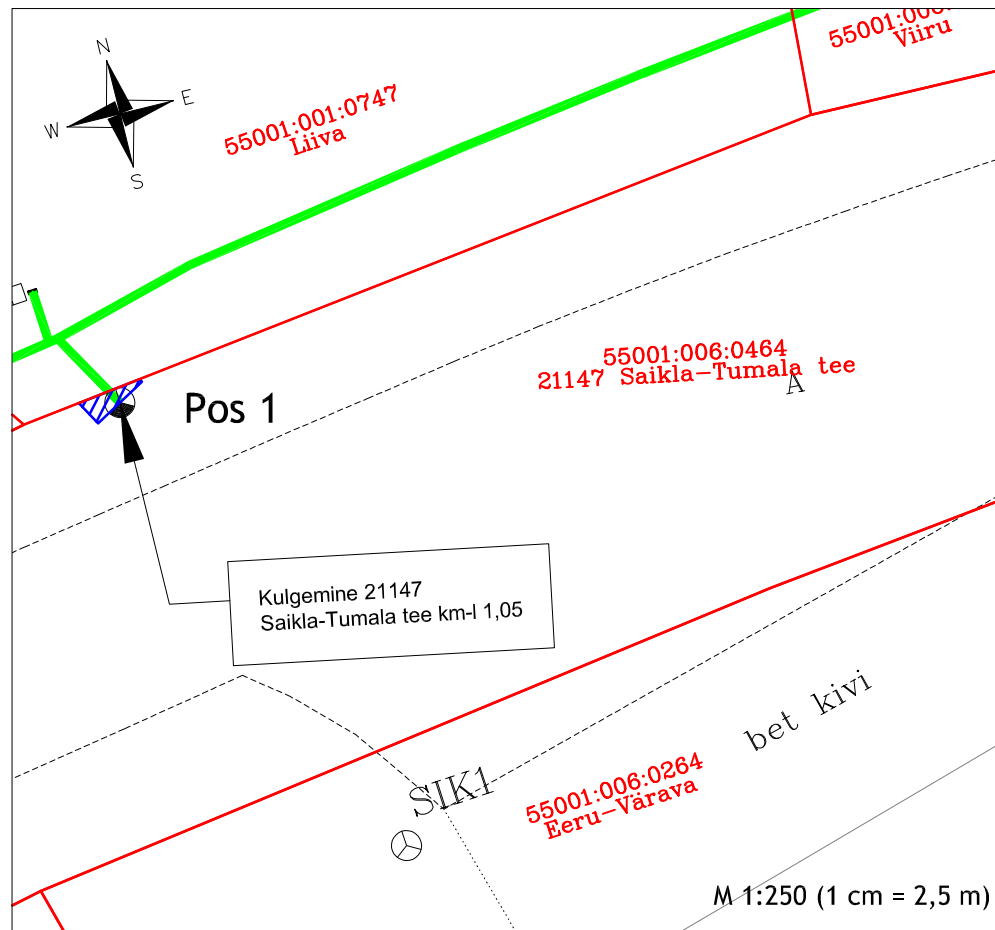


Isikliku kasutusõiguse seadmise plaan

21147 Saikla-Tumala tee
 Katastritunnus: 55001:006:0464
 Registriosa nr: 14062350
 M 1:500 (1 cm = 5,0 m), A3

Passiivse elektroonilise side juurdepääsuvõrgu rajamine
 Töö nr: VT1934



| Jrk nr | IKÕ ala Pos nr (plaanil) | Kinnistu registriosa number | Katastriüksuse tunnus, nimi ja sihtotstarve | Asukoht riigitee (nr ja nimi) suhtes (lõigu algus ja lõpp km) | Ala pindala m ² |
|--------|--------------------------|-----------------------------|--|---|----------------------------|
| 1 | Pos 1 | 14062350 | 21147 Saikla-Tumala tee 55001:006:0464 Transpordimaa | Kulgemine 21147 Saikla-Tumala tee km-l 1,05 | 1 m ² |
| 2 | Pos 2 | 14062350 | 21147 Saikla-Tumala tee 55001:006:0464 Transpordimaa | Kulgemine 21147 Saikla-Tumala tee km-tel 1,21-1,24; ristumine 21147 Saikla-Tumala tee km-l 1,24 | 97 m ² |
| 3 | Pos 3 | 14062350 | 21147 Saikla-Tumala tee 55001:006:0464 Transpordimaa | Kulgemine 21147 Saikla-Tumala tee km-tel 1,26-1,31 | 98 m ² |
| 4 | Pos 4 | 14062350 | 21147 Saikla-Tumala tee 55001:006:0464 Transpordimaa | Kulgemine 21147 Saikla-Tumala teel ja tee kaitsevööndis km-tel 1,35-1,41; ristumine 21147 Saikla-Tumala tee km-l 1,35 | 76 m ² |

TINGMÄRGID:

- Katastriüksuse piir
- Projekteeritud side maakaabelliin
- Kasutusõiguse ala, ligikaudu 272 m²

Koostaja: Keskkonnaprojekt OÜ
 Taotleja: Enefit Connect OÜ