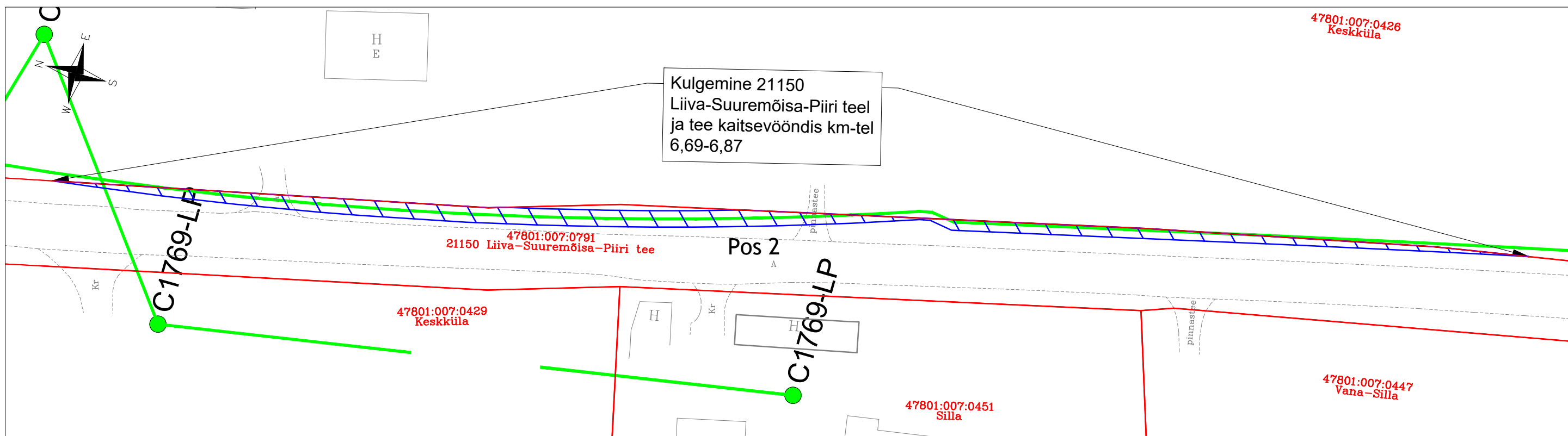
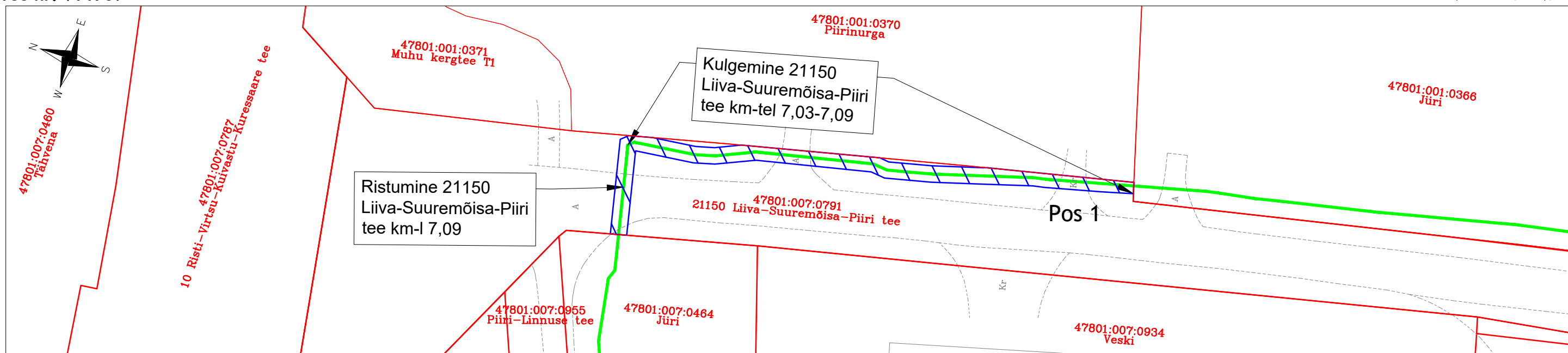


# Isikliku kasutusõiguse seadmise plaan


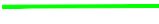



21150 Liiva-Suuremõisa-Piiri tee  
 Katastritunnus: 47801:007:0791  
 Registriososa nr: 13815750  
 M 1:500 (1 cm = 5,0 m), A3

Passiivse elektroonilise side juurdepääsuvõrgu rajamine  
 Töö nr: VT1769



Jrk nr	IKO ala Pos nr (plaanil)	Kinnistu registriososa number	Katastriüksuse tunnus, nimi ja sihtotstarve	Asukoht riigitee (nr ja nimi) suhtes (lõigu algus ja lõpp km)	Ala pindala m2
1	Pos 1	13815750	21150 Liiva-Suuremõisa-Piiri tee 47801:007:0791 Transpordimaa	Kulgemine 21150 Liiva-Suuremõisa-Piiri tee km-tel 7,03-7,09; ristumine 21150 Liiva-Suuremõisa-Piiri tee km-l 7,09	135 m2
2	Pos 2	13815750	21150 Liiva-Suuremõisa-Piiri tee 47801:007:0791 Transpordimaa	Kulgemine 21150 Liiva-Suuremõisa-Piiri teel ja tee kaitsevööndis km-tel 6,69-6,87	228 m2
3	Pos 3	13815750	21150 Liiva-Suuremõisa-Piiri tee 47801:007:0791 Transpordimaa	Ristumine 21150 Liiva-Suuremõisa-Piiri teega km-l 6,45	21 m2

**TINGMÄRGID:**

-  Katastriüksuse piir
-  Projekteeritud side maakaabelliin
-  Projekteeritud side õhuliin
-  Projekteeritud side õhuliin
-  Kasutusõiguse ala, ligikaudu 384 m<sup>2</sup>

Koostaja: Keskkonnaprojekt OÜ  
 Taotleja: Enefit Connect OÜ