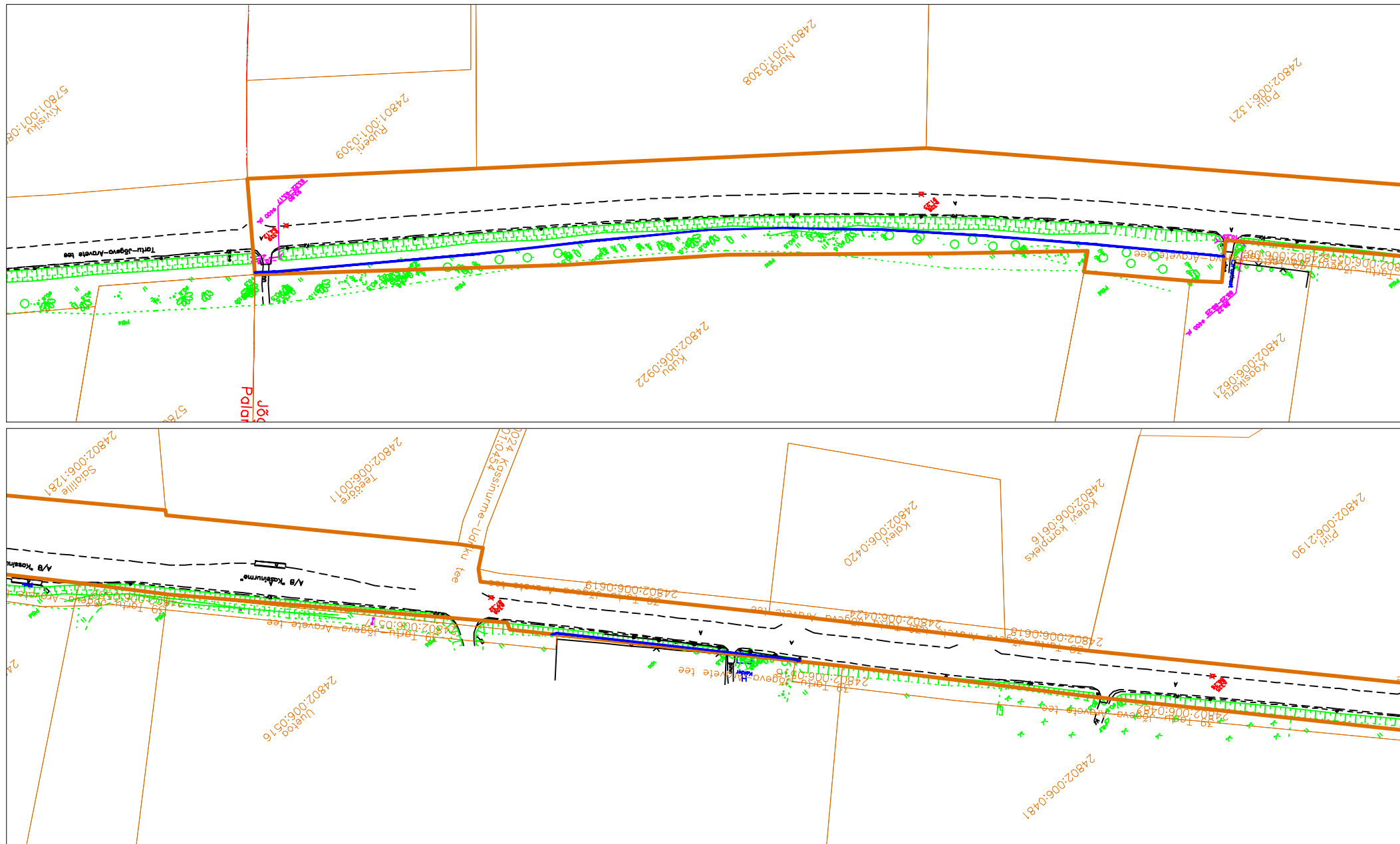






Lisa

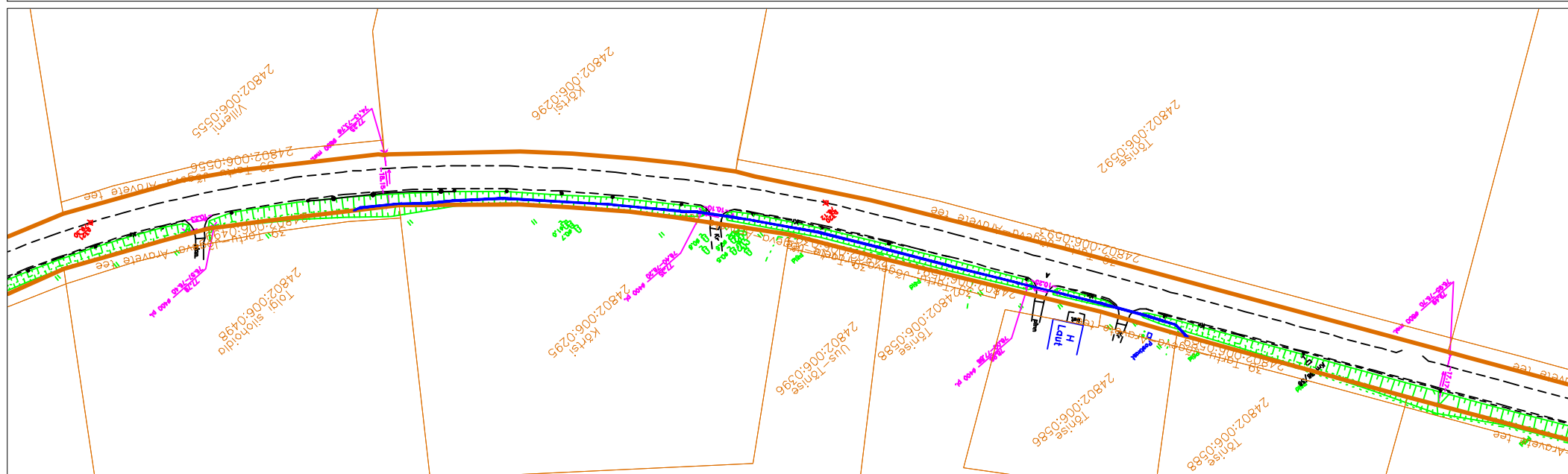
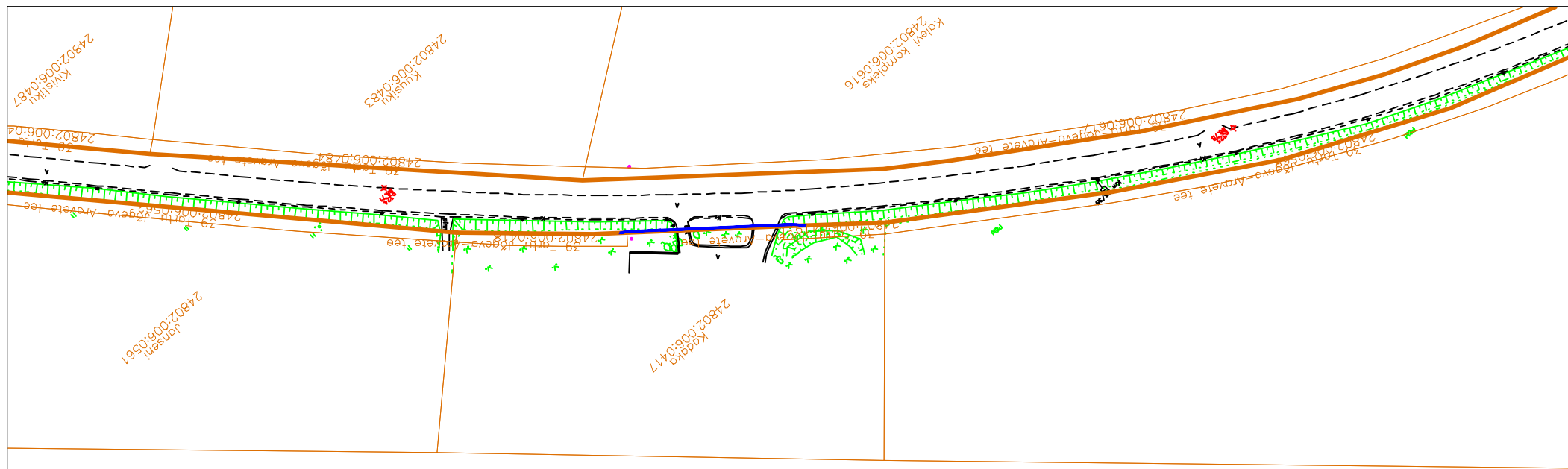


M1:2000

Jõgeva maakond, Jõgeva vald
 39 Tartu-Jõgeva-Aravete tee km 33,43-33,82; 34,25-34,35
 Isikliku kasutusõiguse ala suurus: 3207m²
 Liinirajatise pikkus: 1739m

Koostaja: Anti Salura, Corle OÜ





-  Isikliku kasutusõiguse ala
-  Lepingu objektiks oleva kinnistu piir
-  Katastriüksuste piirid
-  Projekteeritud liinirajatis



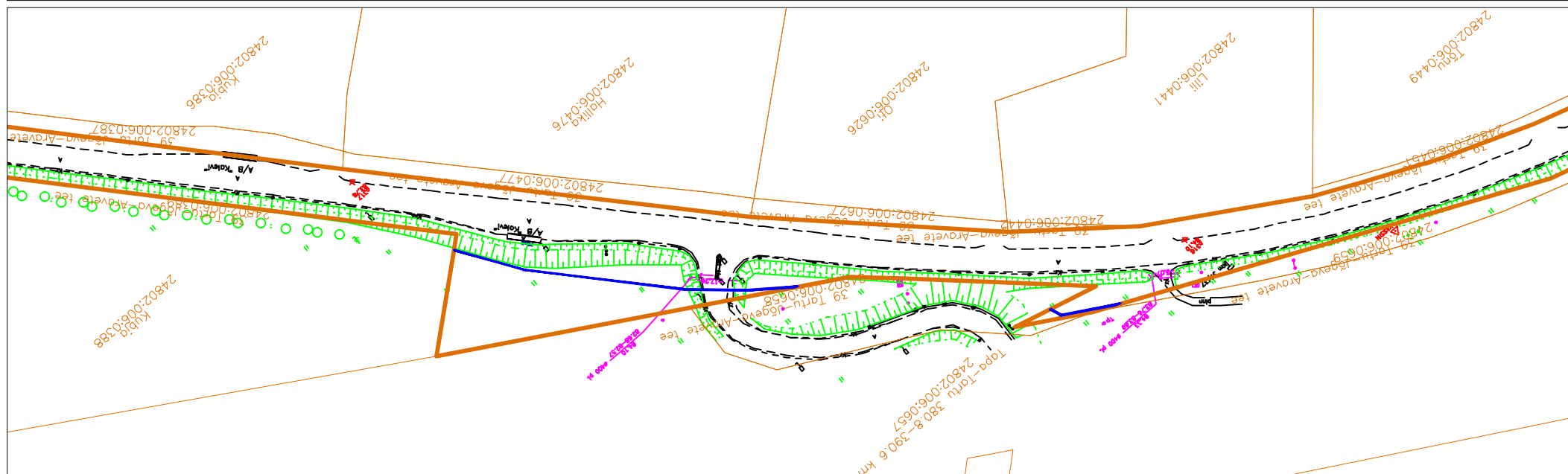
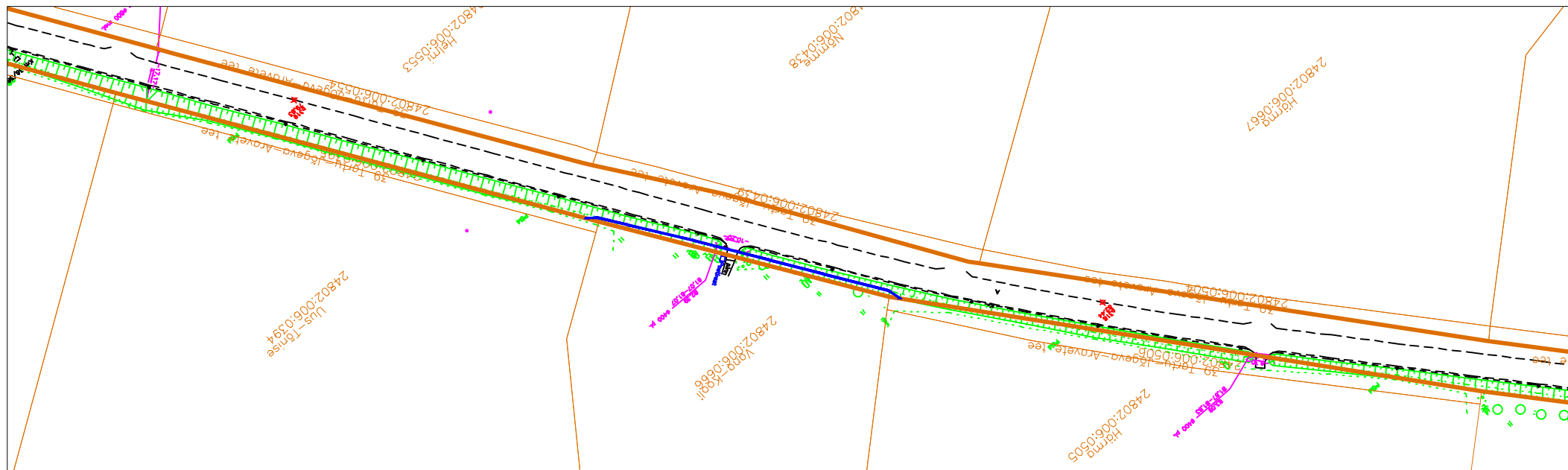
M1:2000

Jõgeva maakond, Jõgeva vald
39 Tartu–Jõgeva–Aravete tee km 34,85–34,92; 35,67–35,97
Isikliku kasutusõiguse ala suurus: 3207m²
Liinirajatise pikkus: 1739m

Koostaja: Anti Salura, Corle OÜ

- | | |
|---|---------------------------------------|
|  | Isikliku kasutusõiguse ala |
|  | Lepingu objektiks oleva kinnistu piir |
|  | Katastriüksuste piirid |
|  | Projekteeritud liinirajatis |





Lisa



M1:2000

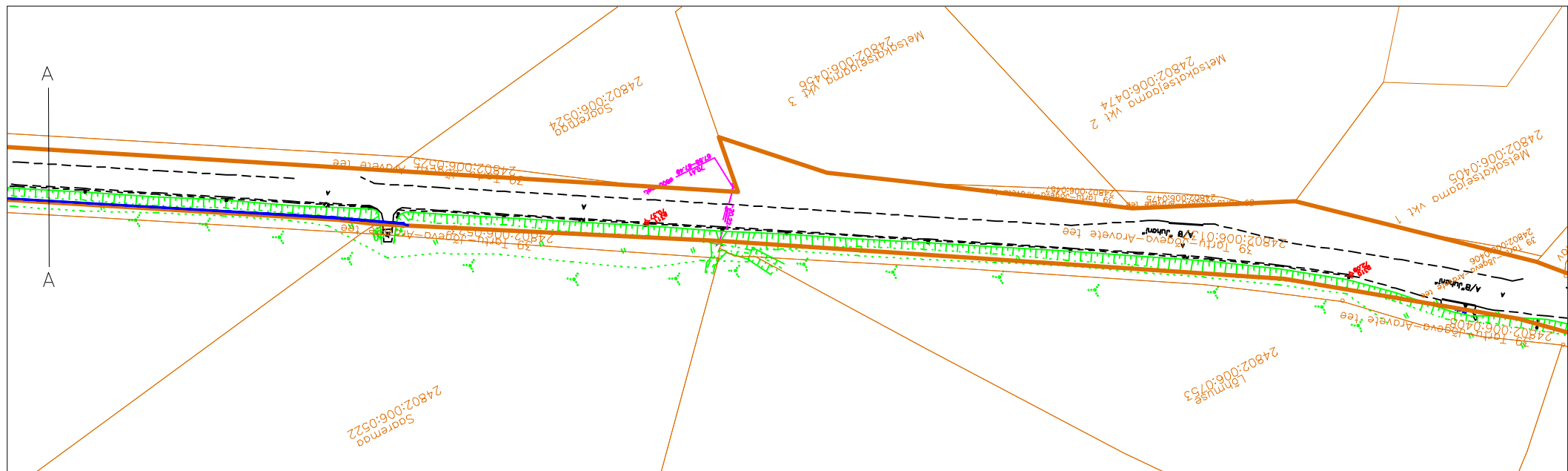
Jõgeva maakond, Jõgeva vald
 39 Tartu-Jõgeva-Aravete tee km 36,23-36,34; 36,74-36,86; 36,95-36,97
 Isikliku kasutusõiguse ala suurus: 3207m²
 Liinirajatise pikkus: 1739m

Koostaja: Anti Salura, Corle OÜ





-  Isikliku kasutusõiguse ala
-  Lepingu objektiks oleva kinnistu piir
-  Katastriüksuste piirid
-  Projekteeritud liinirajatis

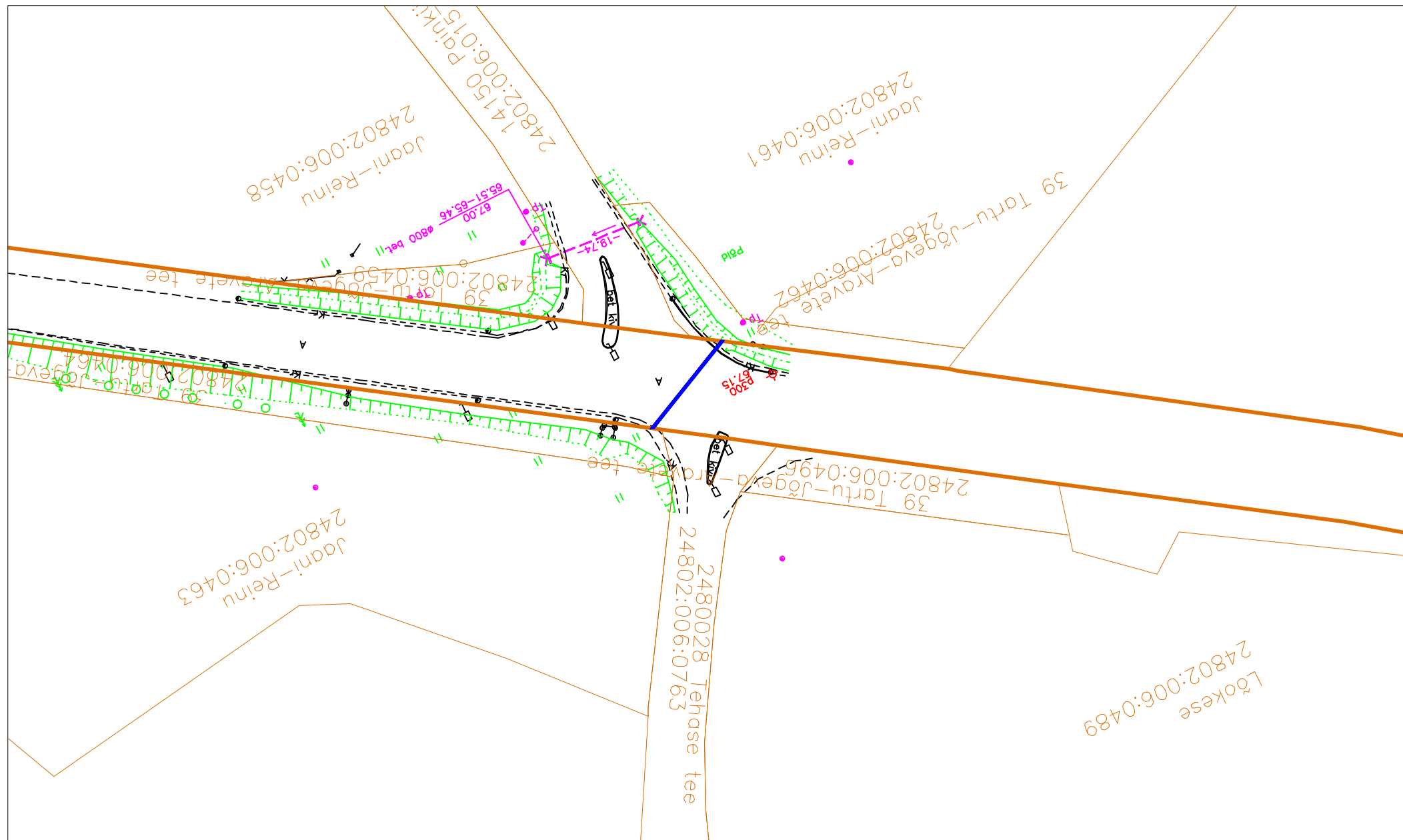
This technical drawing illustrates a cross-section of a road and its surrounding terrain. The drawing includes several key elements:

- Topography:** The ground surface is represented by a solid black line. The existing ground level is shown as a dashed black line.
- Proposed Road Structure:** The road is depicted with multiple layers:
 - Subgrade:** Indicated by a blue hatched area.
 - Base Course:** Shown as a green hatched area.
 - Surface Course:** Represented by a solid black line.
- Elevations and Coordinates:**
 - On the left side, a vertical line is labeled with the elevation "24802:006:0400".
 - On the right side, a vertical line is labeled with the elevation "24802:006:0400".
 - At the bottom left, a label "24802:006:0400" is present.
 - At the bottom right, a label "24802:006:0400" is present.
- Other Features:**
 - A red hatched area on the right side of the road.
 - A green hatched area on the left side of the road.
 - A black hatched area on the left side of the road.
 - A black hatched area on the right side of the road.
 - A black hatched area on the right side of the road.
 - A black hatched area on the right side of the road.



Jõgeva maakond, Jõgeva vald
39 Tartu–Jõgeva–Aravete tee km 37,61–38,21
Isikliku kasutusõiguse ala suurus: 3207m²
Liinirajatise pikkus: 1739m





	Isikliku kasutusõiguse ala
	Lepingu objektiks oleva kinnistu piir
	Katastriüksuste piirid
	Projekteeritud liinirajatis



M1:1000

Jõgeva maakond, Jõgeva vald
 39 Tartu-Jõgeva-Aravete tee
 Ristumine km 41,24
 Isikliku kasutusõiguse ala suurus: 3207m²
 Liinirajatise pikkus: 1739m

Koostaja: Anti Salura, Corle OÜ

- | | |
|---|---------------------------------------|
|  | Isikliku kasutusõiguse ala |
|  | Lepingu objektiks oleva kinnistu piir |
|  | Katastriüksuste piirid |
|  | Projekteeritud liinirajatis |