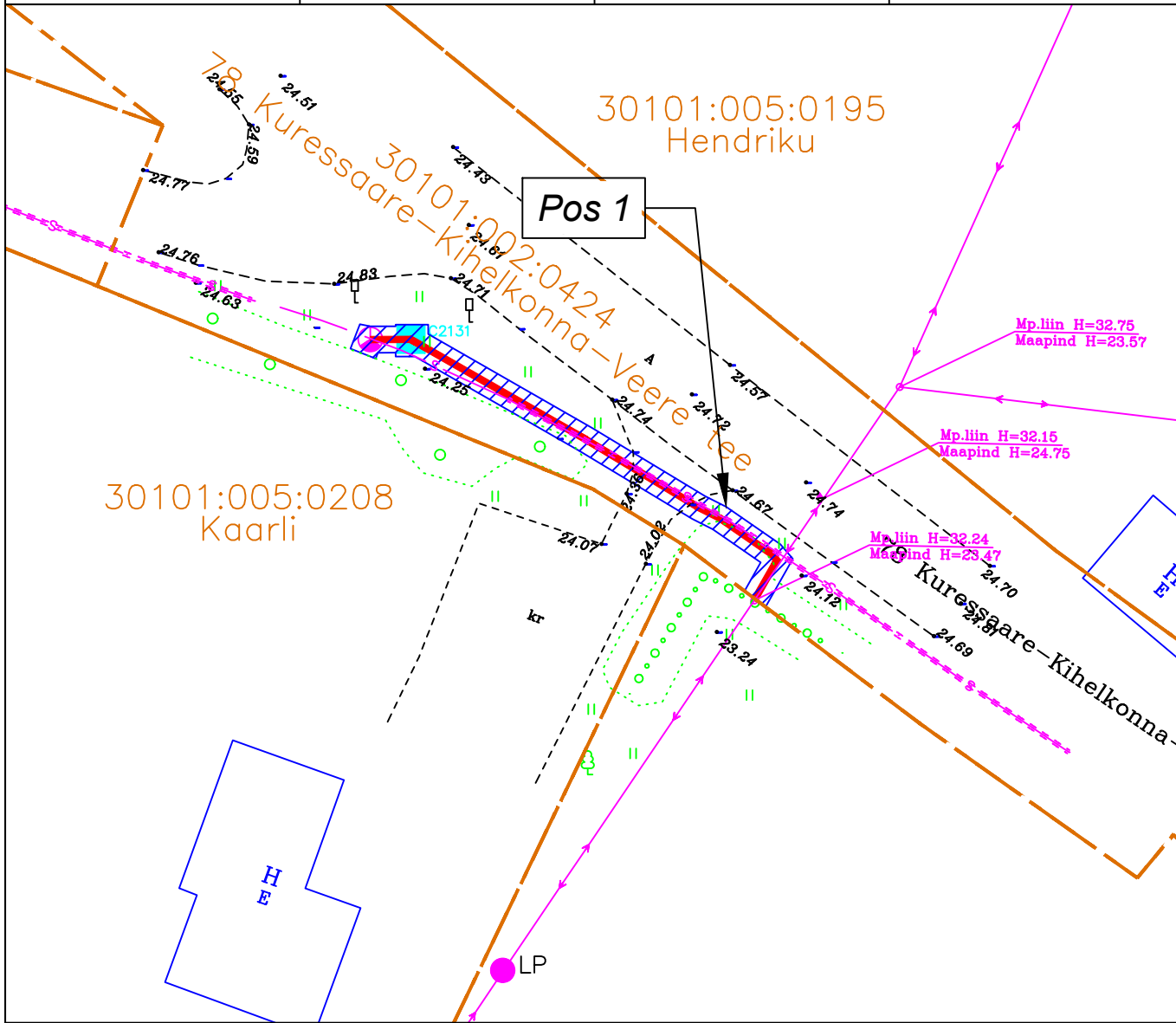


Isikliku kasutusõiguse ala seadmise plaan

IKÕ ala (Pos nr. plaanil)	Kinnistu registriosa nr	Katastriüksuse tunnus, nimi ja sihtotstarve	IKÕ ala pindala m ²
Pos 1	13625550	30101:002:0424 78 Kuressaare-Kihelkonna-Veere tee	82



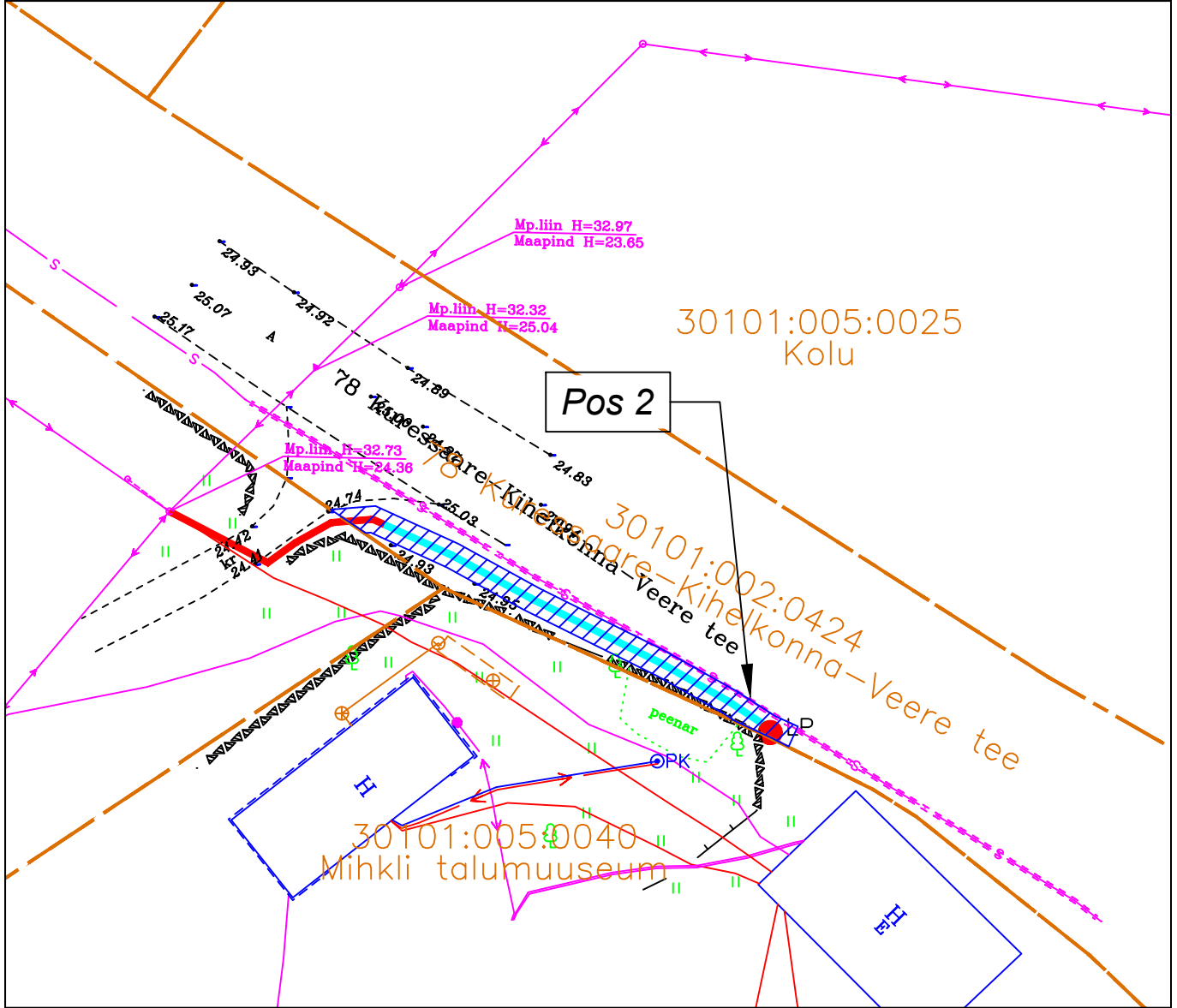
-  IKÕ ALA
-  PROJ. SIDE MULTITORU MAALIIN
-  PROJ. SIDE BAASVÕRGU ÜHENDUSPUNKT
-  PROJ. SIDE JAOTUSKAPP
-  KATASTRIPPIIR
-  PROJ. SIDEKANALI PIKKUS 39M


Projekti kood: VT2131

Koostas: Karl-Erik Timmer
OÜ Saldemer projekterija

Isikliku kasutusõiguse ala seadmise plaan

IKÕ ala (Pos nr. plaanil)	Kinnistu registriosa nr	Katastriüksuse tunnus, nimi ja sihtotstarve	IKÕ ala pindala m ²
Pos 2	13625550	30101:002:0424 78 Kuressaare-Kihelkonna-Veere tee	76



-  IKÕ ALA
-  PROJ. SIDE MULTITORU MAALIIN
-  PROJ. LÕPP-PUNKT SOKLIL
-  KATASTRIPiIR
-  PROJ. SIDEKANALI PIKKUS 37M

Projekti kood: VT2131

Koostas: Karl-Erik Timmer
OÜ Saldemer projekteerija