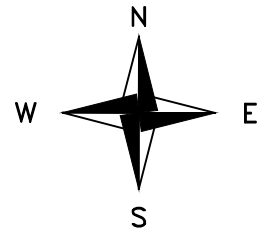


PLANEERINGUALA ANDMED				
Katastriüksuse nimetus	Katastritunnus	Huvitatud isikud	Allkiri	Kuupäev
Tammi tee 1	43001:001:1384	Janne Elmers, Alar Lohk		



x= 6492550
y= 472250

Kõvertammi
19501:001:0405

Tammi tee 3
43001:001:1385

Tammi tee 1a
19502:003:0232

Tammi tee 1
43001:001:1384












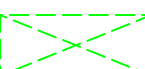

Tammi tee
19502:003:0288

Tammi tee 2
19502:003:0077

x= 6492450
y= 472200

TINGMÄRGID


Olemasolev

-  Katastriüksuse piir
-  Teekaitsevööndi piir
-  Pärandkultuuri objekt
-  Tehnovõrkude kaitsevöönd
-  Madalpinge õhuliin
-  Liitumiskilp
-  Veetrass
-  Kanalisatsioonitrass
-  Maakraan
-  Kanalisatsioonikaev
-  Juurdepääsutee
-  Lähim naaberkinnistu hoonestus (katusealune)
-  Geodeetiline märk kaitsevööndiga 3 m

Planeeritav

-  Planeeringuala piir

Märkused: planeeringu alusmaterjal – Top Geodeesia OÜ poolt koostatud geodeetilise alusplaan, töö nr GD-24-431; koordinaadid on L.EST'97 süsteemis; kõrgused on EH2000 süsteemis; detailplaneeringu seletuskiri kuulub lahutamatu lisana joonise juurde; joonisel kujutatud ruumilahendus on tinglik ja täpsustatakse ehitusprojektidega; ehitusprojekti planeeringule vastavust kaalutleb Lääneranna Vallavalitsus, võttes arvesse avalikud ja erahuvid ning planeeringu üldise lahenduse.

 DP Projektbüroo OÜ Reg.kood 11217547 EEP000710, 26.04.2006 Rohu 5, Kuressaare Tel +372 4545491	Detailplaneeringu koostamise korraldaja: Lääneranna Vallavalitsus Detailplaneeringu huvitatud isikud: Janne Elmers, Alar Lohk				
	Töö nimetus ja aadress Tammi tee 1 detailplaneering Virtsu alevik, Lääneranna vald, Pärnu maakond				
Koostajad: Alar Oll Janika Jürgenson	Joonise nimetus Tugijoonis				
Kuupäev: 26.11.2024	Möödt 1:500	Töö nr 06-24-DP	Staadium eskiis	Joonis nr DP2	Jooniseid 3