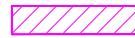





M1:250

-  Isikliku kasutusõiguse ala
-  Lepingu objektiks oleva kinnistu piir
-  Katastriüksuste piirid
-  Projekteeritud sidekaev

Corle OÜ töö nr MKM3\_HAAPSALU II  
Koostaja: Anti Salura

Jrk nr	IKÕ ala Pos nr(plaanil)	Kinnistu registriosa nr	Katastriüksuse tunnus, nimi, sihtotstarve	Asukoht riigitee suhtes	Ala pindala ruutmeetrites
1	1	2751932	67401:008:0187 9 Ääsmäe- Haapsalu-Rohuküla tee Transpordimaa	9 Ääsmäe- Haapsalu-Rohuküla km 66,08	7