












LEPPEMÄRGID

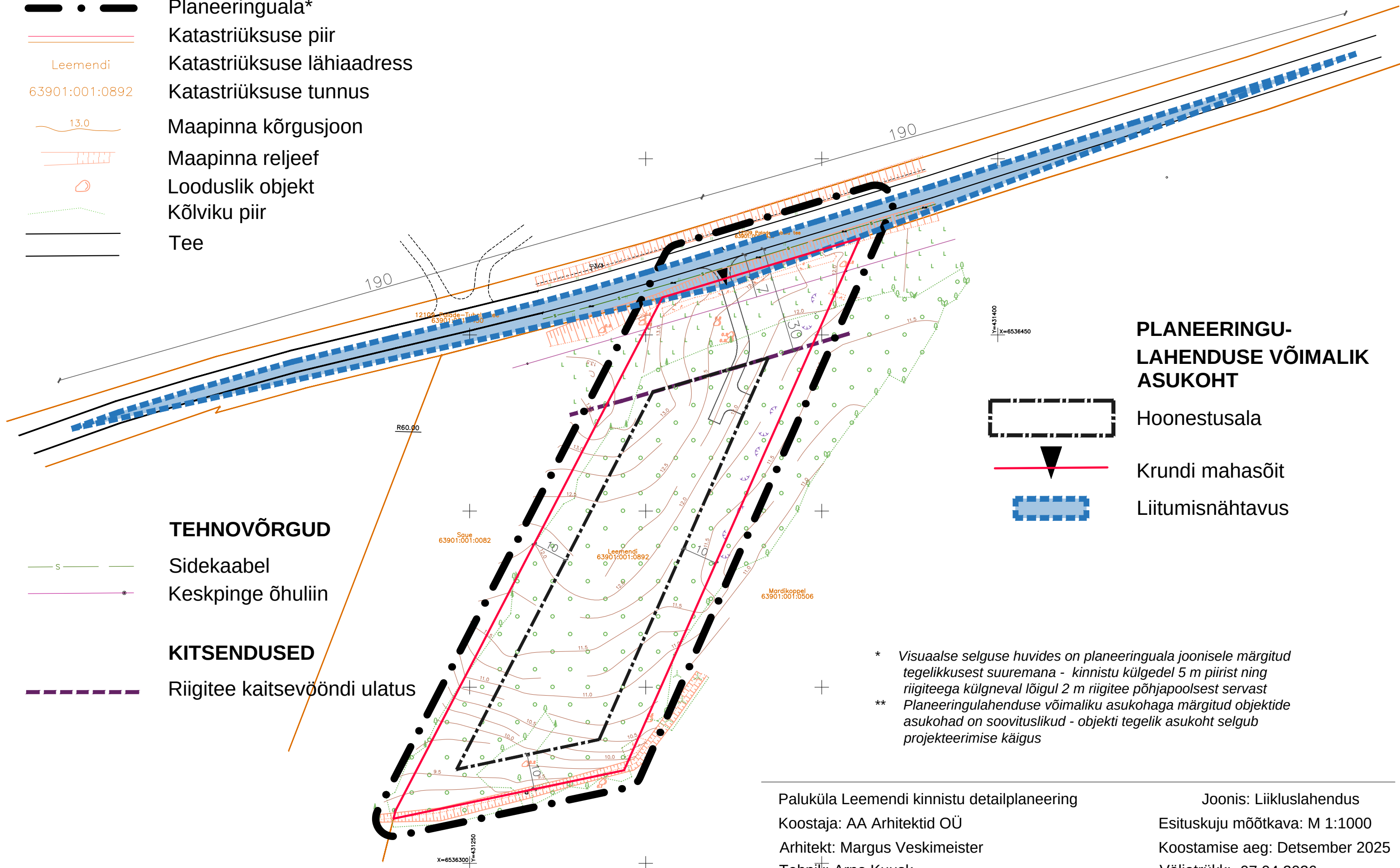
-  Planeeringuala*
-  Katastriüksuse piir
-  Katastriüksuse lähiaadress
-  Katastriüksuse tunnus
-  Maapinna kõrgusjoon
-  Maapinna reljeef
-  Looduslik objekt
-  Kõlviku piir
-  Tee

TEHNOVÕRGUD




-  Sidekaabel
-  Keskpinge õhuliin

KITSENDUSED

-  Riigitee kaitsevööndi ulatus



**PLANEERINGU-
LAHENDUSE VÕIMALIK
ASUKOHT**

-  Hoonestusala
-  Krundi mahasõit
-  Liitumisnähtavus

* Visuaalse selguse huvides on planeeringuala joonisele märgitud tegelikkusest suuremana - kinnistu külgedel 5 m piirist ning riigiteega külgneval lõigul 2 m riigitee põhjapoolsest servast

** Planeeringulahenduse võimaliku asukohaga märgitud objektide asukohad on soovituslikud - objekti tegelik asukoht selgub projekteerimise käigus

Paluküla Leemendi kinnistu detailplaneering

Koostaja: AA Arhitektid OÜ

Arhitekt: Margus Veskimester

Tehnik: Arno Kuusk

Töö nr. DP24-04

Joonis: Liikluslahendus

Esituskuju mõõtkava: M 1:1000

Koostamise aeg: Detsember 2025

Väljatrükk: 07.04.2026