























## TINGMÄRGID

-  Kinnistu piir
-  Projekteeritud sõidutee asfaltbetoonkate (tüüp 1)
-  Projekteeritud kõnnitee asfaltbetoonkate (tüüp 2)
-  Projekteeritud beonkividest kate (tüüp 3)
-  Projekteeritud kruuskate (tüüp 4)
-  Projekteeritud haljasala
-  Projekteeritud katte serv
-  Projekteeritud tugipeenra serv
-  Projekteeritud sõidutee betoonäärekivi (h=8,0cm)
-  Projekteeritud sõidutee allalastud betoonäärekivi (h=3cm)
-  Projekteeritud sõidutee allalastud betoonäärekivi (h=0cm)
-  Projekteeritud tugimüür
-  Ümbertõstetav objekt
-  Likvideeritav objekt
-  Projekteeritud restkaev
-  Projekteeritud horisontaal
-  Olemasolev horisontaal
-  Projekteeritud sademeveekanaliseatsioon
-  Projekteeritud vaatluskaev
-  Liitumisnähtavus
-  Projekteeritud liiklusemärgi post
-  Projekteeritud liiklusemärk

Muudatused:	Kuupäev	Muudatuste kirjeldus
Geoalus:	Koostaja: Telg MK OÜ	Töö nr: 25T1479 Mõõdistatud: märts 2026

Koordinaadid L-EST97 süsteemis, Kõrgused EH2000 (Amsterdami null) süsteemis.

<b>TPK Projekt OÜ</b> <small>TPK Projekt OÜ Narva mnt 32-5 Tallinn 10120 Eesti tel +372 5228311 lauri@tpkprojekt.ee reg: 16418999 MTR EEP004706 EPE001531, 11.01.2022</small>		Projekti nimi:	Vinni Spordihoone parkla Teed ja platsid		
Projekti juht	Lauri Künnapuu	Objekti asukoht:	Sõpruse tn 16, Vinni alevik, Vinni vald, Lääne-Virumaa		
Projekteerija	Lauri Künnapuu	Joonise nimi:	Asendiplaan		
Faili nimi:	2226_PP_TL-4_asendiplaan_v4.dwg	Töö nr:	2226	Joonise tähis [nr - leht (lehti)]:	TL-4-02
Koostatud / trükitud:	14.04.2026 / 14.04.2026	Staadium:	Põhiprojekt	Möötkava:	1:500