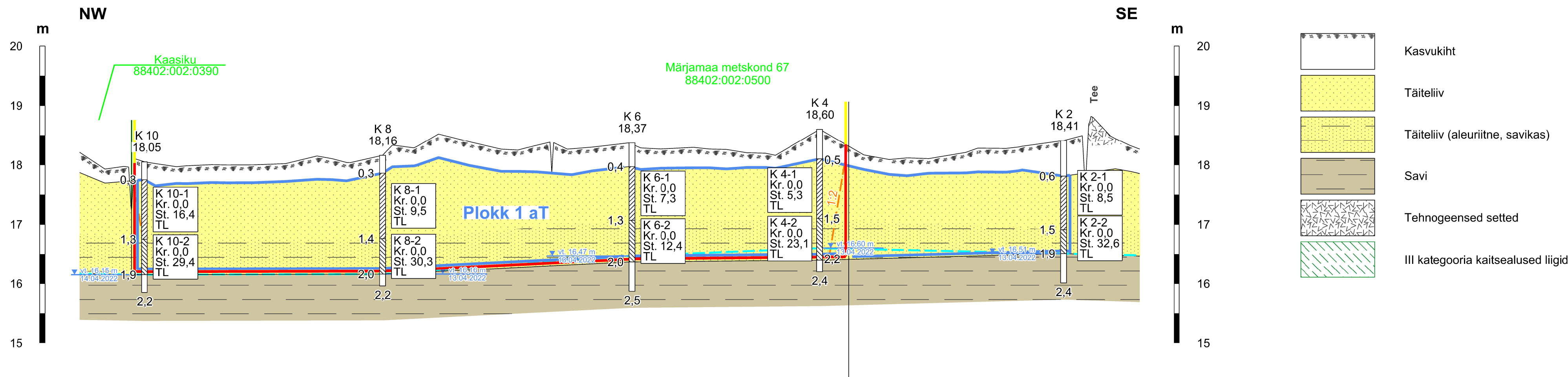
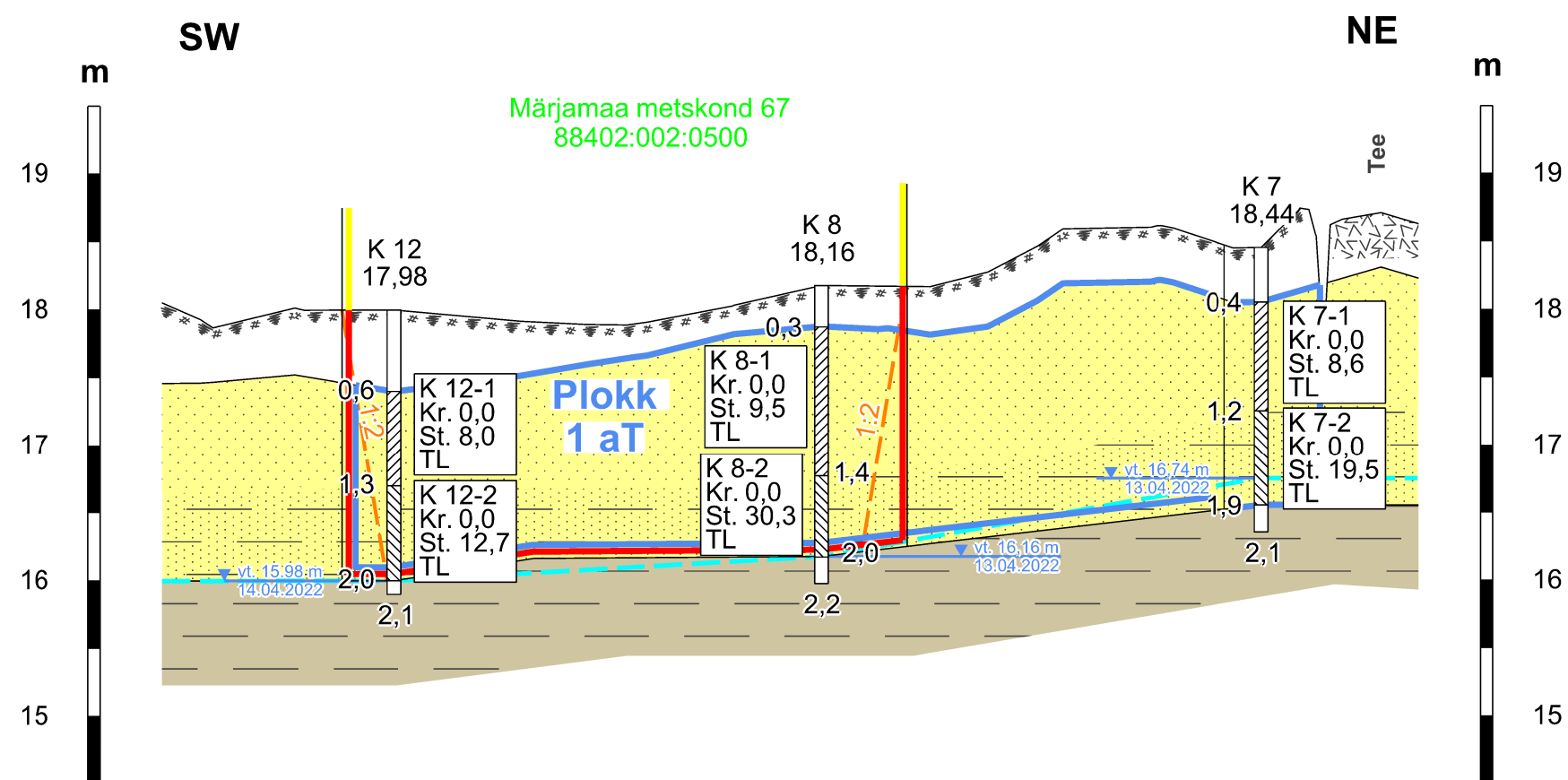



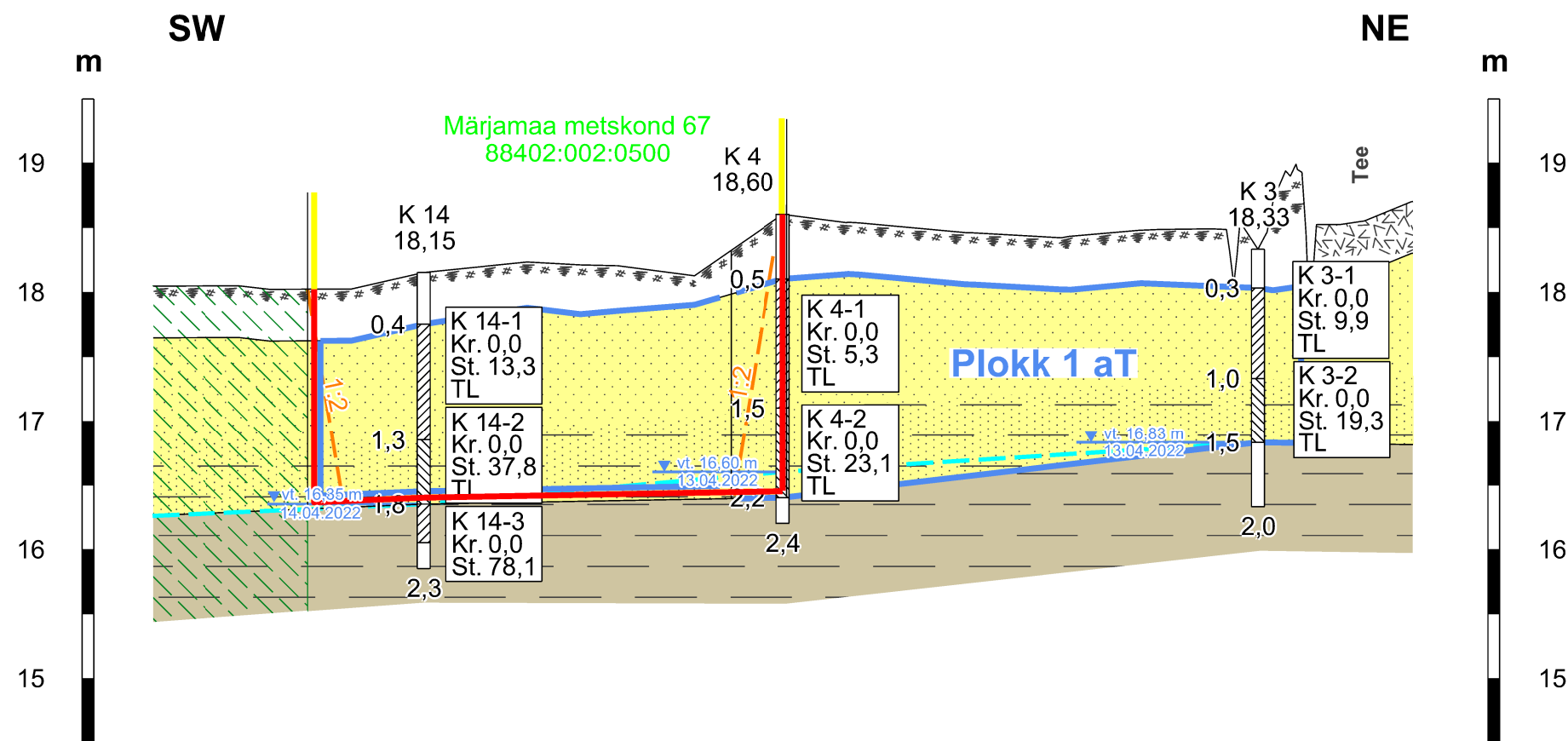
Läbilõige I-I'



Läbilõige II-II'



Läbilõige III-III'



- 0 100 200 m
- Mäeeraldise teenindusmaa piir
  - Mäeeraldise piir
  - Ploki piir (aT - aktiivne tarbevaru)
  - Katastriüksuse nimi, piir ja tunnus
  - Kaevandamise eelne ja -järgne põhjavee tase
  - Nõlva hoidetervik (nõlvus 1 : 2)

K 4 18,60	Kaevandi nr
0,5	Suudme abs kõrgus, m
1,5	Proovi number
2,2	Kruusa sisaldus (fr.>31,5mm), %
2,4	Savi- ja tolmusisaldus (fr.<0,063mm), %
	TL - täiteliiv
	Veetaseme abs kõrgus, m
	Möötmise kuupäev
	Kaevandi sügavus, m

Märkused:

- Koordinaadid L-Est 97 süsteemis, kõrgused EH2000 süsteemis.
- Kogu alal maaparandussüsteemi hoiuala JÄDIVERE5 (TP-675) tunnus: 5111470020070.
- Kasutatud töö "Rapla maakonna Pallika uuringuruumi geoloogilise uuringu aruanne" geoloogilisi läbilõikeid.
- Kasutatud tarkvara: Bentley PowerCivil for Baltics V8i (litsents: 70000661800020).

Objekti nimetus ja aadress		Joonise sisu	
Pallika liivakarjäär		Geoloogilised läbilõiked	
Rapla maakond, Märjamaa vald			
Loa omanik		Joonis nr 2 / 3	
Marina Minerals OÜ		Möötkava H 1 : 2 000	
Harju maakond, Tallinn, Tartu mnt 83-806, 10115		V 1 : 50	
caspar@minerals.ee			
OÜ Inseneribüroo STEIGER		Koostas Kaja Paat	Kuupäev 21.12.2022
Männiku tee 104, 11216 Tallinn		Kinnitas Erki Vaguri	Töö nr 22/4082
+372 668 1011, info@steiger.ee			