

Isikliku kasutusõiguse seadmise plaan

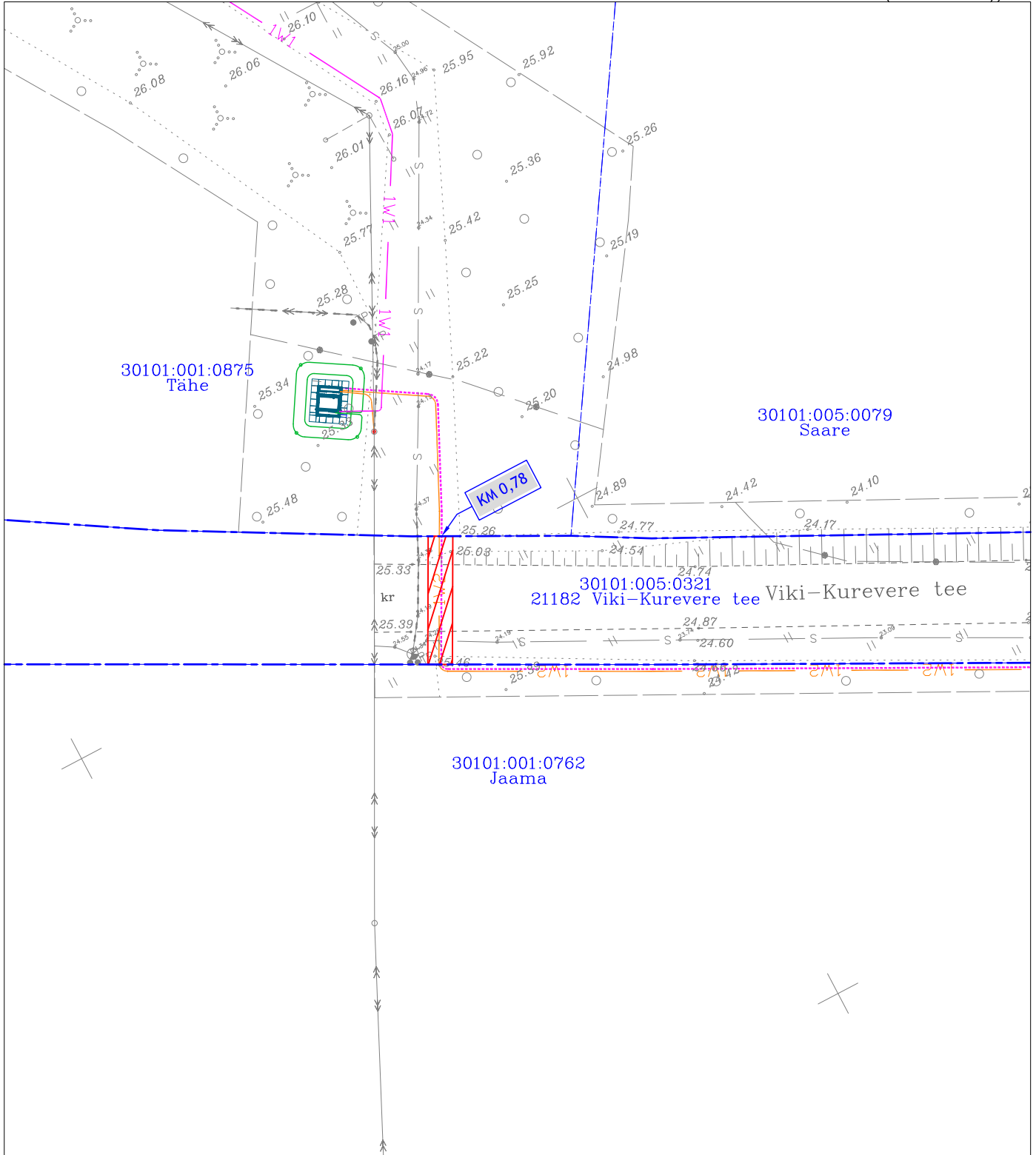
21182 Viki-Kurevere tee

Katastritunnus 30101:005:0321

Registriosa nr 9433250

Kihelkonna-Kihelkonna II etapp (asula), Kihelkonna alevik, Saaremaa vald, Saare maakond
Töö nr: IP6384

M 1:500 (1 cm = 5 m), A4



TINGMÄRGID	
	Katastriüksuse piir
	Projekteeritud 10kV maakaabel
	Projekteeritud 0,4kV maakaabel
	Projekteeritud alajaam KAJ630 Tüüp 2
	Projekteeritud KP jätkumuhv
	Projekteeritud D160 750N reservtoru
	Kasutusõiguse ala 25 m ²

Jrk nr	IKO ala Pos nr (plaanil)	Kinnistu registriosa number	Katastriüksuse tunnus, nimi ja sihtotstarve	Asukoht riigitee (nr ja nimi) suhtes (lõigu algus ja lõpp km)	Ala pindala m ²
1	Pos 1	9433250	Z1182 Viki-Kurevere tee Katastritunnus 30101:005:0321 Transpordimaa	Z1182 Viki-Kurevere tee km-l 0,78	25 m ²

Isikliku kasutusõiguse seadmise plaan

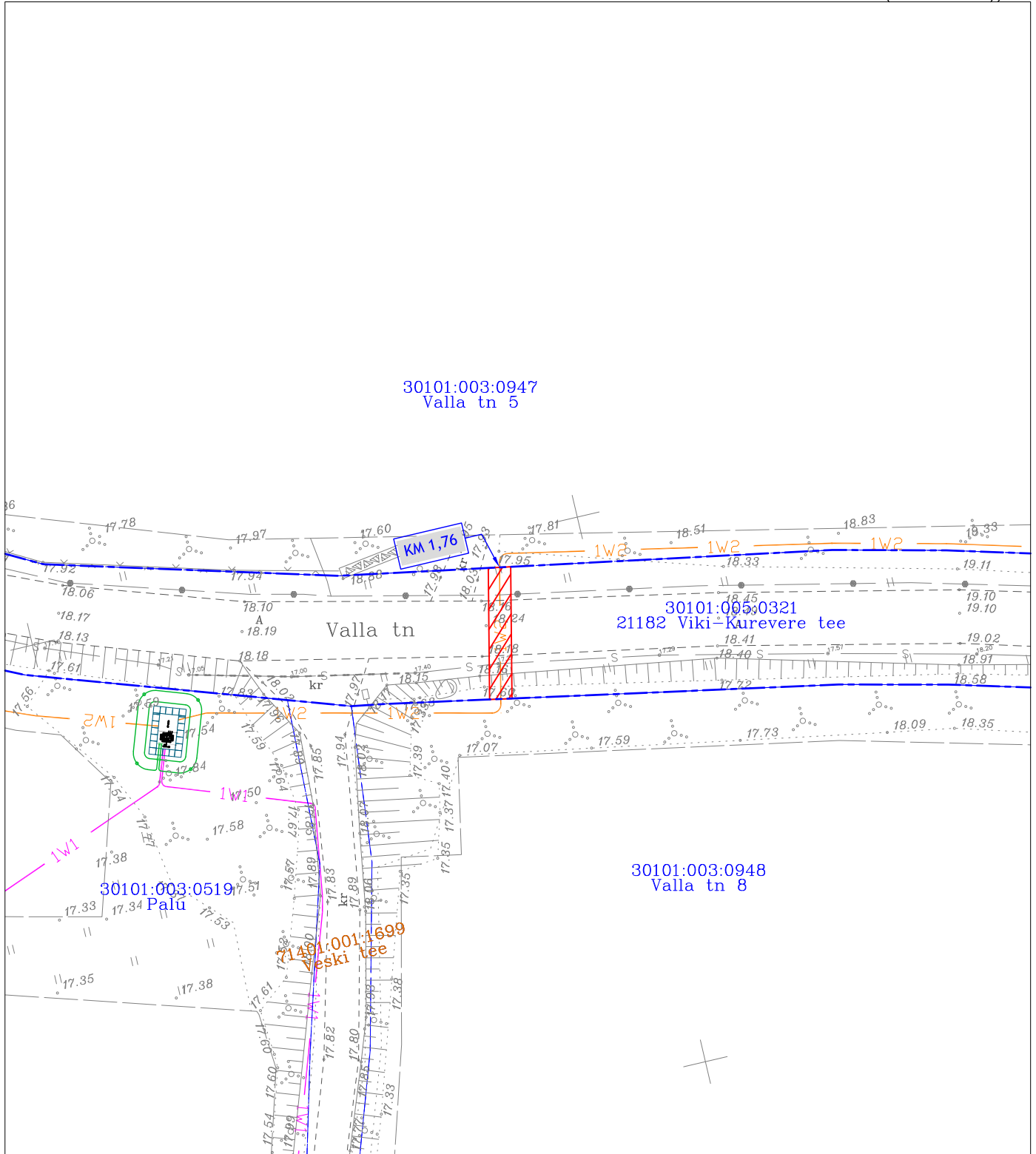
21182 Viki-Kurevere tee

Katastritunnus 30101:005:0321

Registriosa nr 9433250

Kihelkonna-Kihelkonna II etapp (asula), Kihelkonna alevik, Saaremaa vald, Saare maakond
Töö nr: IP6384

M 1:500 (1 cm = 5 m), A4



TINGMÄRGID	
	Katastriüksuse piir
	Projekteeritud 10kV maakaabel
	Projekteeritud 0,4kV maakaabel
	Projekteeritud alajaam TSK315
	Kasutusõiguse ala 24 m ²

Jrk nr	IKO ala Pos nr (plaanil)	Kinnistu registriosa number	Katastriüksuse tunnus, nimi ja sihtotstarve	Asukoht riigitee (nr ja nimi) suhtes (lõigu algus ja lõpp km)	Ala pindala m ²
1	Pos 1	9433250	Z1182 Viki-Kurevere tee Katastritunnus 30101:005:0321 Transpordimaa	Z1182 Viki-Kurevere tee km-l 1,76	24 m ²

Isikliku kasutusõiguse seadmise plaan

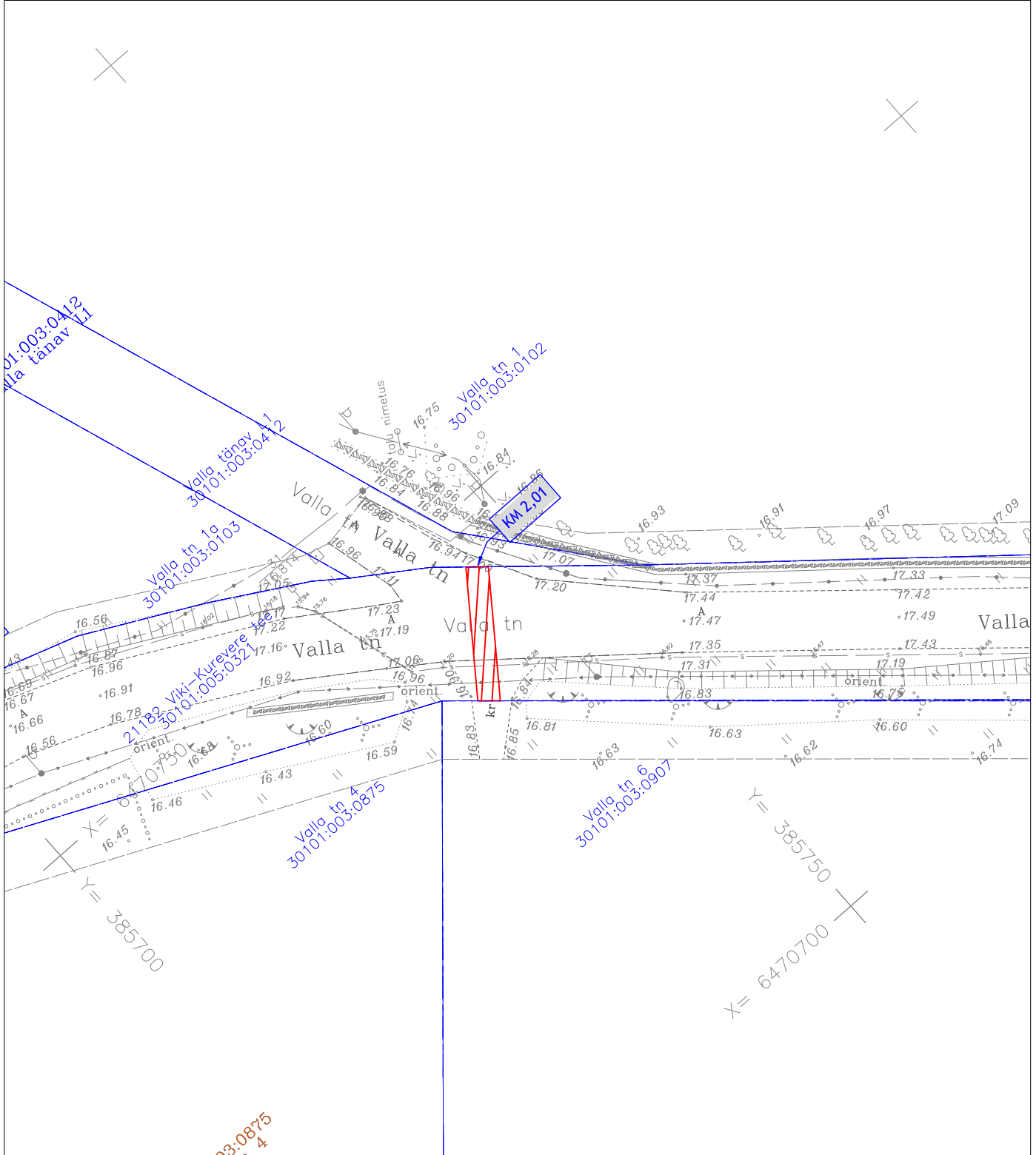
21182 Viki-Kurevere tee

Katastritunnus 30101:005:0321

Registriosa nr 9433250

Kihelkonna-Kihelkonna II etapp (asula), Kihelkonna alevik, Saaremaa vald, Saare maakond
Töö nr: IP6384

M 1:500 (1 cm = 5 m), A4



TINGMÄRGID	
	Katastriüksuse piir
	Projekteeritud 10kV maakaabel
	Kasutusõiguse ala 24 m ²

Jrk nr	IKO ala Pos nr (plaanil)	Kinnistu registriosa number	Katastriüksuse tunnus, nimi ja sihtotstarve	Asukoht riigitee (nr ja nimi) suhtes (lõigu algus ja lõpp km)	Ala pindala m ²
1	Pos 1	9433250	21182 Viki-Kurevere tee Katastritunnus 30101:005:0321 Transpordimaa	21182 Viki-Kurevere tee km-l 2,01	24 m ²

