









### TINGMÄRGID

-  Kinnistu piir
-  Raadatav ala
-  Projekteeritud kruuskate
-  Projekteeritud haljasala
-  Projekteeritud katte serv
-  Projekteeritud horisontaal
-  Olemasolev horisontaal
-  Liitumisnähtavus

Muudatused:	Kuupäev	Muudatuste kirjeldus
Geoalus:	Koostaja: Kobras OÜ	Töö nr: 2023-325 Möödistatud: jaanuar 2024

Koordinaadid L-EST97 süsteemis, Kõrgused EH2000 (Amsterdami null) süsteemis.

<b>TPK Projekt OÜ</b> <small>TPK Projekt OÜ          Narva mnt 32-5          Tallinn 10120 Eesti          tel +372 5228311          lauri@tpkprojekt.ee          reg: 16418999          MTR EEP004706 EPE001531, 11.01.2022</small>		Projekti nimi: <b>Alavere teede ristumiskohad          Naha tee juurdepääs</b>	
Projekti juht	Lauri Künnapuu	Objekti asukoht: <b>Riigitee nr 11137 Alavere - Voose km 2,97          Vana-Kanarbiku, Alavere küla, Anija vald, Harjumaa</b>	
Projekteerija	Lauri Künnapuu	Joonise nimi: <b>Vertikaalplaneering</b>	
Faili nimi:	2524_PP_TL-4_asendiplaan.dwg	Töö nr:	2524
Koostatud / trükitud:	27.03.2024 / 27.03.2024	Joonise tähis [nr - leht (lehti)]:	TL-4-07
		Stadium:	Põhiprojekt
		Möötkava:	1:500