# Isikliku kasutusõiguse seadmise plaan

Läätsa Mõntu ja Sõrve fiidri rekonstrueerimine 1. etapp
Töö nr IP7326

M 1:2000 (1 cm = 20 m), A3

78 Kuressaare-Kihelkonna-Veere tee
Katastritunnus 72101:002:0639
Registriosa nr 13774750

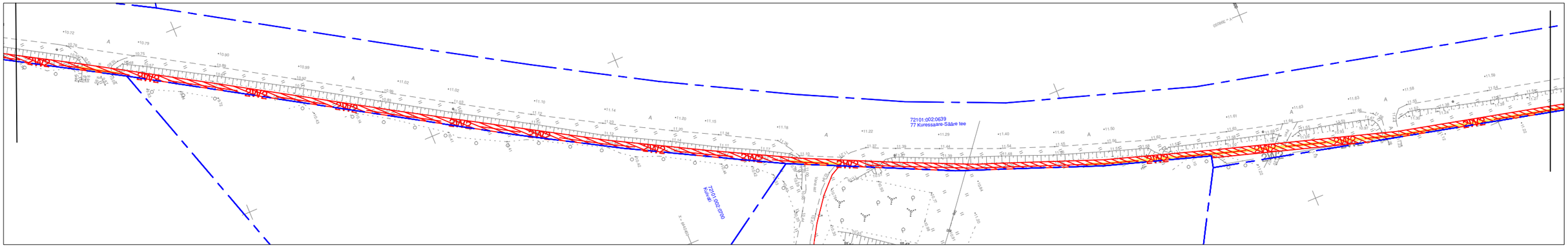


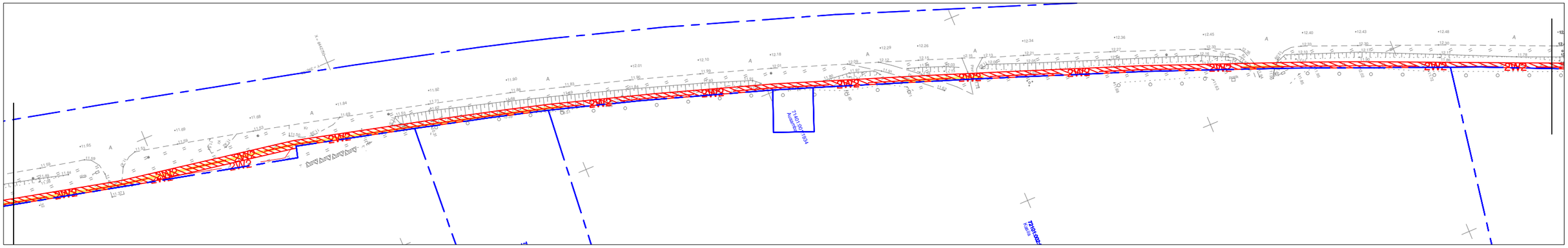


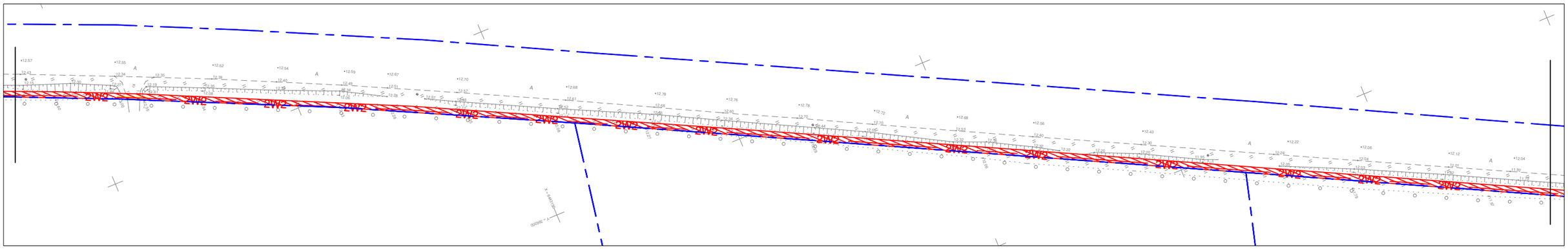


TINGMÄRGID:

- Katastriüksuse piir
- 1W2 Projekteeritud 20 kV maakaabelliin
- Kasutusõiguse ala 10925 m2
- Projekteeritud puurimistoru 1250N

| Jrk nr | IKÕ ala Pos nr (plaanil) | Kinnistu registriosa number | Katastriüksuse tunnus, nimi ja sihtotstarve | Asukoht riigitee (nr ja nimi) suhtes (lõigu algus ja lõpp km) | Ala pindala m2 |
|---|---|---|---|---|---|
| 1 | Pos 1 | 13774750 | 78 Kuressaare-Kihelkonna-Veere tee<br>Katastritunnus 72101:002:0639<br>Transpordimaa | 78 Kuressaare-Kihelkonna-Veere tee km-l 20,00-26,95 | 10925 m2 |

Koostaja:
Keskkonnaprojekt OÜ