

Piiri  
52801:001:0443

Elva metskond 43  
52801:001:0409

5280064 Nõglaru - Järste tee

X=6465100

Y=650400

Tõrvasoo  
52801:001:0192





















Tõrvasoo  
52801:001:0191

X=6465000

Y=650350

Rõsto  
52801:001:0038

### LEPPEMÄRGID

-  PLANEERINGUALA PIIR
-  OLEMASOLEV KINNISTUPIIR
-  OLEMASOLEV HOONE
-  OLEMASOLEV TERRASS
-  OLEMASOLEV BETOONKIVIKATTEGA ALA
-  OLEMASOLEV KRUSAKATTEGA SÕIDUTEE
-  SÕIDUKITE LIIKUMISSUUNAD
-  OLEMASOLEV HALJASALA
-  OLEMASOLEV OKASPUU/LEHTPUU/HEKK
-  OLEMASOLEV SALVKAEV
-  OLEMASOLEV MADALPINGE ÕHULIIN
-  OLEMASOLEV SIDETRASS
-  OLEMASOLEV VEEKOGU
-  VEEKOGU PIIR (vastavalt Eesti topograafia andmekogu põhikaardile)
-  KALDA VEEKAITSEVÕOND
-  EESVOOLU KAITSEVÕOND
-  KALDA EHITUSKEELUVÕOND
-  KALDA PIIRANGUVÕOND
-  KOHALIKU TEE KAITSEVÕOND
-  TEHNOVÕRGU KAITSEVÕOND

Märkused:  
1. Geodeetilise alusplani on koostanud Geodeesia OÜ jaanuar 2025.a, M 1:500, töö nr GE-4417.  
2. Koordinaadid on L-Est 97 süsteemis, kõrgused EH2000 süsteemis.

Huvitatud isik:	Made Vares		
Objekti asukoht:	Järste küla, Nõo vald		
Objekt:	Tigase maaüksuse detailplaneering		
Joonis:	TUGIPLAAN		
Planeerija:	L. Andla	DP	Stadium:
		116-24 DP	Töö nr.:
		04.2025	Kuupäev:
		1:500	Skaala:
		1	Joonise nr.:

Marina Invest OÜ  
MTR registri nr EEP003428  
Registrikood 12316820  
Olikooli 4A, 51003 Tartu  
tel +372 508 3165  
e-posti aadress marina-invest.ee  
koduleht www.marina-invest.ee