




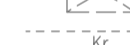
























TINGMÄRGID

-  PLANEERINGUALA PIIR
-  PÕHIKARDILE KANTUD VEEKOGU VEEPIIR
-  KATASTRÜKSUSE PIIR
-  ROHELISE VÕRGUSTIKU KORIDORI PIIR
-  HOONE
-  VARIKATUS
-  KRUIUSAKATTEGA TEE
-  PINNASTE
-  TEERADA
-  KIVIAED
-  HARVIK
-  KADASTIK
-  ROHUMAA
-  LEHTPUU
-  MUU OKASPUU (ÜKSIK KADAKAS)
-  VILJAPUU
-  PUURIVI
-  KIVIKÜLV, KIVIHUNNIK
-  KIVI
-  PUURKAEV
-  0,4 KV ELEKTRI ÕHULIN (kaitsevööd 2 m mõlemale poole liini telje)
-  0,4 KV KAABELIIN (kaitsevööd mõlemal pool liini kaablit 1 m kaugusel)
-  MÖÖTKÜLP
-  KOHALIKU MAANTEE KAITSEVÖÖNDI PIIR (latus mõlemal pool äärmise sõiduraja välimisest servast on 10 m)
-  RANNA EHTUSKEELVÖÖNDI PIIR (latus on Väinamere rannal 200 m tavalisest veepiirist)
-  RANNA PIIRANGUVÖÖNDI PIIR (latus on Väinamere rannal 200 m põhikaartile kantud veekogu veepiirist)
-  VALITUD HAJUSKÕRGUSED
-  HORIZONTALID, NÕLVAKRIIPSUD

- MÄRKUSED:**
1. Planeering koosneb tekstist ja joonistest, mis täiendavad üksteist ja moodustavad ühtse terviku.
 2. Tugiplaani koostamisel on kasutatud Hadwest AP OÜ poolt 05. oktoober 2022. a. koostatud "Pihlaka ja Vare küle topo-geodeetiline uuring" asendiplaani M 1:500, töö nr. T-22-507.
 3. Koordinaadid L-Est 97 süsteemis, kõrgused EH2000 süsteemis.

TELLJA MUHU VALLAVALITSUS	Proj nr 102608 MTR-EP/2023-001 Munarakon - E 15002	Selama 15 Kõrre 24/2 Tallinn 10417	Kruuzmäe 24 Kõrre 24/2 Harjuma www.dagopen.ee	tel: 46 32124 dagopen@dagopen.ee www.dagopen.ee	TÖÖ NR. 23 - 06
JUHATAJA ARHITEKT JAAN KUJUSEMETS	JOONIS TEET ELSTEN	OBJEKT VAHTRASTE KÜLA PIHLAKA JA VARE KATASTRÜKSUSTE DETAILPLANEERING Muhu vää, Saare maakond	DAGOpen ARHITEKTUURIBÜROO		
KUIUPÄEV 26.05.2023. a	JOONIS TUGIPLAAN, GEODEETILINE ALUSPLAAN	STADIUM DP	JOONISE NR. 2		
DAGOpen OÜ onab: Autodesk Building Design Suite Premium, ArchiCAD, ArtisanBudo, AutoCAD Map 3D, AutoCAD LT ja EcoDesigner Itarba					
MÕÖT 1 : 500 FORMAAT A1					