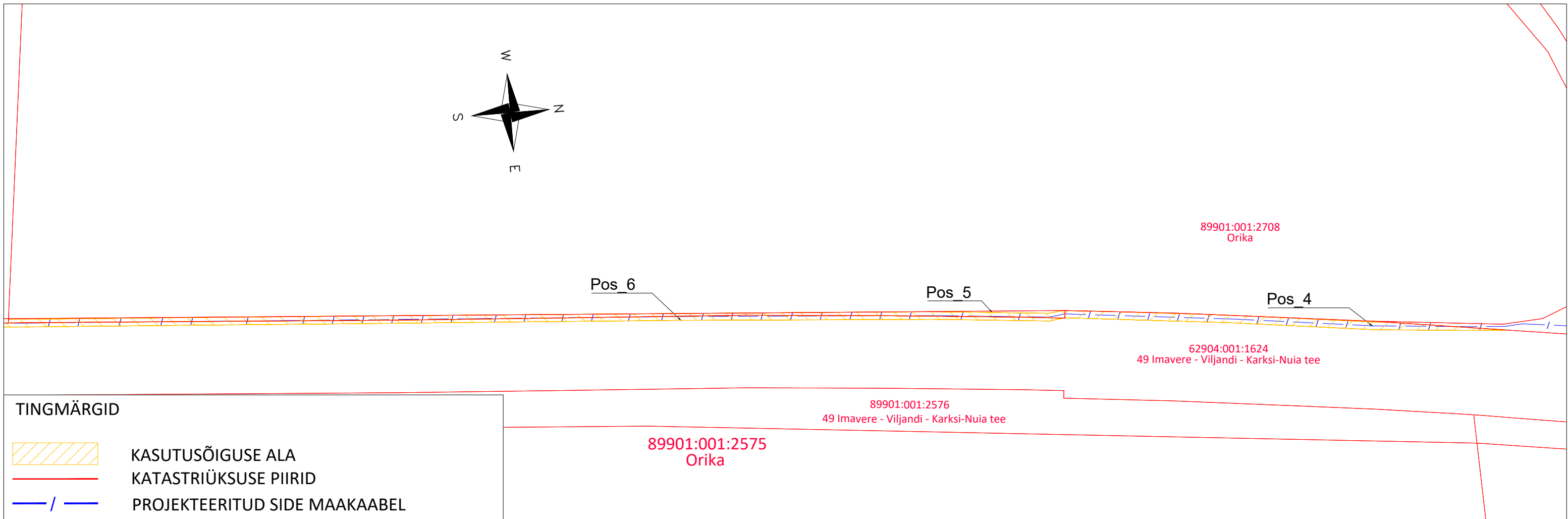
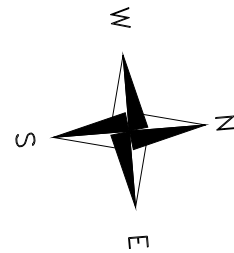


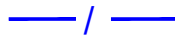


Isikliku kasutusõiguse seadmise asendiplaan

IKÕ ala Pos. nr. (plaanil)	Kinnistu registriosa nr.	Katastriüksuse tunnus, nimi ja sihtotstarve	Asukoht riigitee (nr. ja nimi) suhtes (lõigu algus ja lõpp)	IKÕ ala pindala (m ²)
Pos_4	10827550	62904:001:1624; 49 Imavere - Viljandi - Karksi-Nuia tee; transpordimaa	49 Imavere - Viljandi - Karksi-Nuia kulgemine km 54,55 - 54,65	201
Pos_5	23529850	89901:001:2710; 49 Imavere - Viljandi - Karksi-Nuia tee; transpordimaa	49 Imavere - Viljandi - Karksi-Nuia tee; kulgemine km 54,65 - 54,93	271
Pos_6	10827550	62904:001:1624; 49 Imavere - Viljandi - Karksi-Nuia tee; transpordimaa	49 Imavere - Viljandi - Karksi-Nuia kulgemine km 54,65 - 55,15	600



TINGMÄRGID

-  KASUTUSÕIGUSE ALA
-  KATASTRIÜKSUSE PIIRID
-  PROJEKTEERITUD SIDE MAAKAABEL

Projekti nimi / aadress:	Passiivse elektroonilise side juurdepääsuvõrgu rajamine Intsu küla, Viljandi vald, Viljandi maakond (VT1937)			Töö nr. VT1937
Koostanud:	AllSpark OÜ K.-E. Mäemurd	Mõõtkava 1 : 1000	Leht / formaat 2 / A3	Kuupäev 07.08.2024