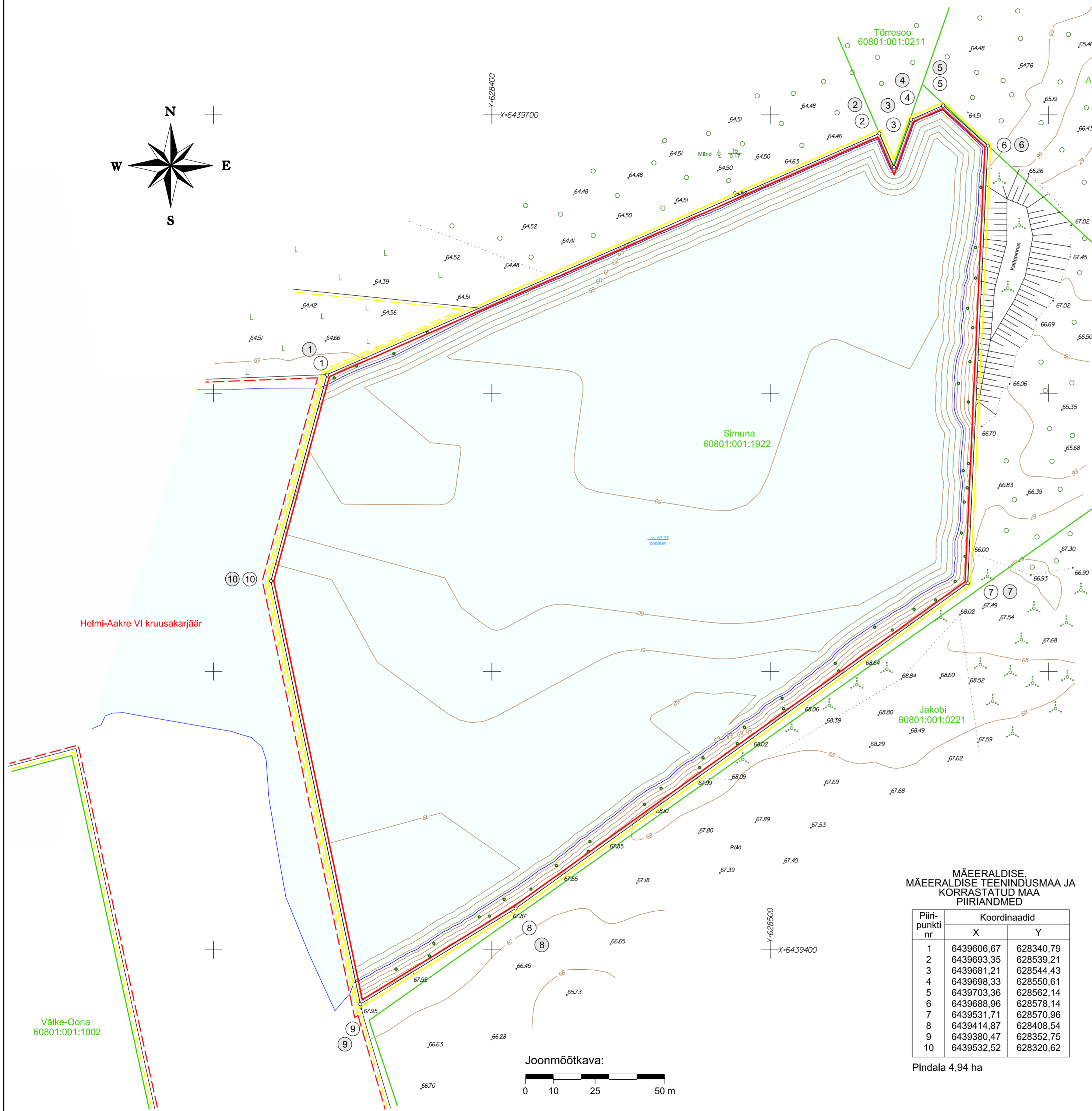

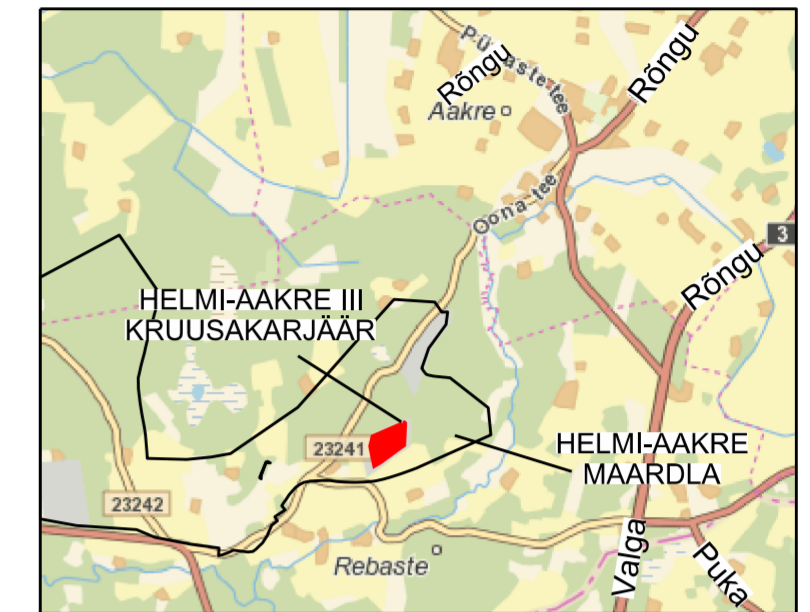


ASENDISKEEM M 1:50 000  
kaardilehe nr 5414 Otepää



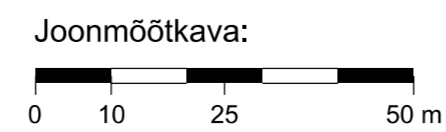
LEPPEMÄRGID:

- Mäeeraldise piir, piiripunkt ja number
- Mäeeraldise teenindusmaa piir, piiripunkt ja number
- Külgneva mäeeraldise piir
- Külgneva mäeeraldise teenindusmaa piir
- Katastrirüksuse piir, nimetus ja tunnus
- Maapinna samakõrgusjoon, abs m
- Maardla piir (asendiskeemil)
- Veetaseme abs. kõrgus, oodatav
- Veekoguks korrastatud ala (pindala 4,65 ha)
- Metsamaaks korrastatud ala (pindala 0,29 ha)

MÄEERALDISE, MÄEERALDISE TEENINDUSMAA JA KORRASTATUD MAA PIIRIANDMED

Piiripunkti nr	Koordinaadid	
	X	Y
1	6439606,67	628340,79
2	6439693,35	628539,21
3	6439681,21	628544,43
4	6439698,33	628550,61
5	6439703,36	628562,14
6	6439688,96	628578,14
7	6439531,71	628570,96
8	6439414,87	628408,54
9	6439380,47	628352,75
10	6439532,52	628320,62

Pindala 4,94 ha



MÄRKUSED:

1. Koordinaadid L-Est'97 süsteemis, kõrgused EH2000 süsteemis;
2. Katastrirüksuse piirid Maa-amet 14.06.2024. a (plaanil skemaatilisel);
3. Kasutatud: Helmi-Aakre VI kruusakarjääri korrastatud ala plaan, OÜ J.Viru Markseidribüroo, töö nr 23190.



OÜ J.Viru Markseidribüroo www.vmb.ee  
Tel: 634 4552 Tartu mnt 84a-50  
E-post: info@vmb.ee 10112 Tallinn

TARTU MAAKOND ELVA VALD  
HELMI-AAKRE III  
KRUUSAKARJÄÄR

Gr lisa 3  
Töö nr 24187

KORRASTATUD MAA  
PLAAN

Mõõtkava:  
1:1000  
Formaat A2  
Möödistatud:  
11.10.2021

Koostas Prit Koppel  
Kinnitas Tõnis Kattel

/alkijastatud digitaalselt/  
/alkijastatud digitaalselt/

Tellijä: KIVIKANDUR OÜ  
Järvekaldade tee 1, Harkujärve küla  
Harku vald, 78902 Harju maakond

Koostatud:  
14.06.2024