




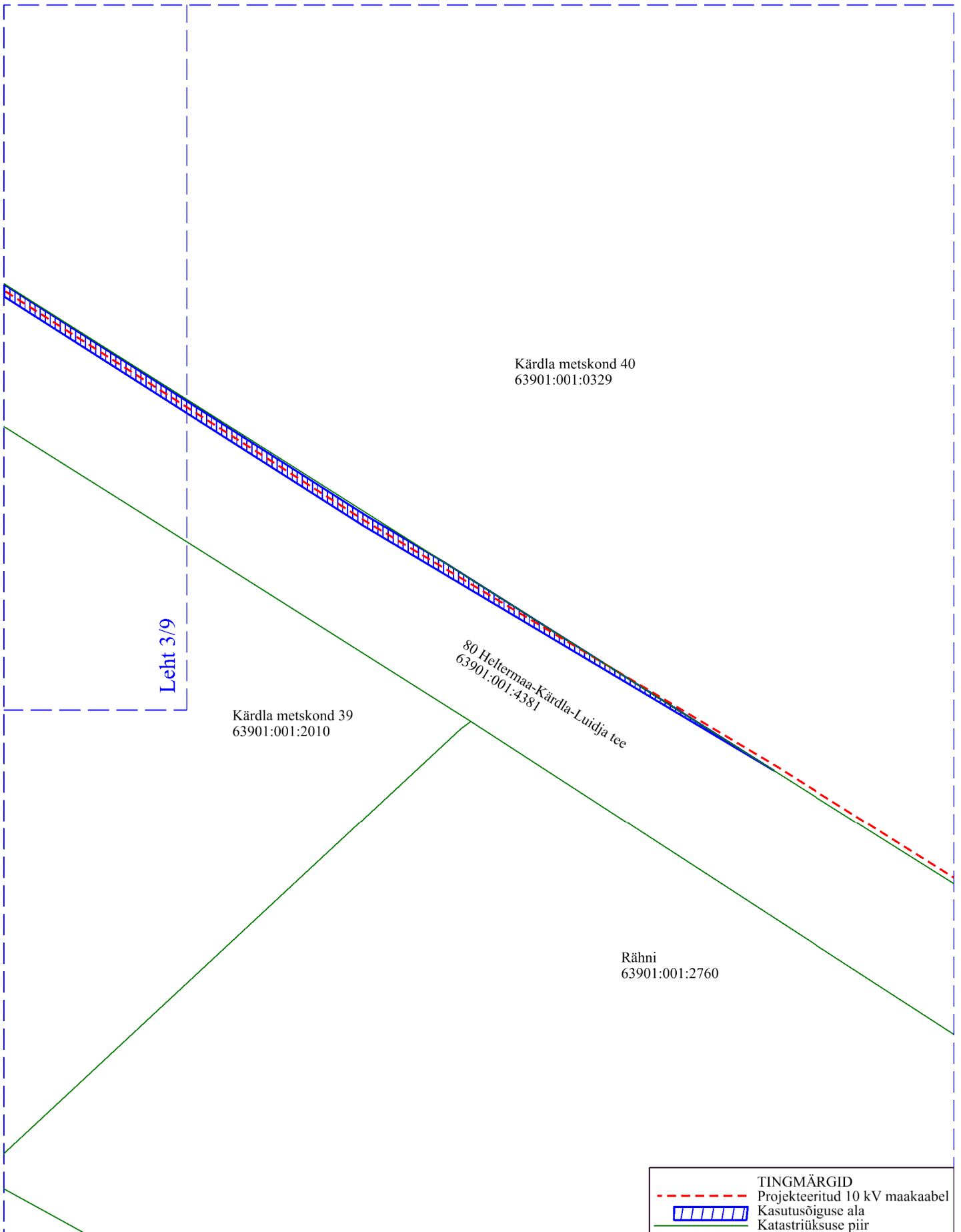


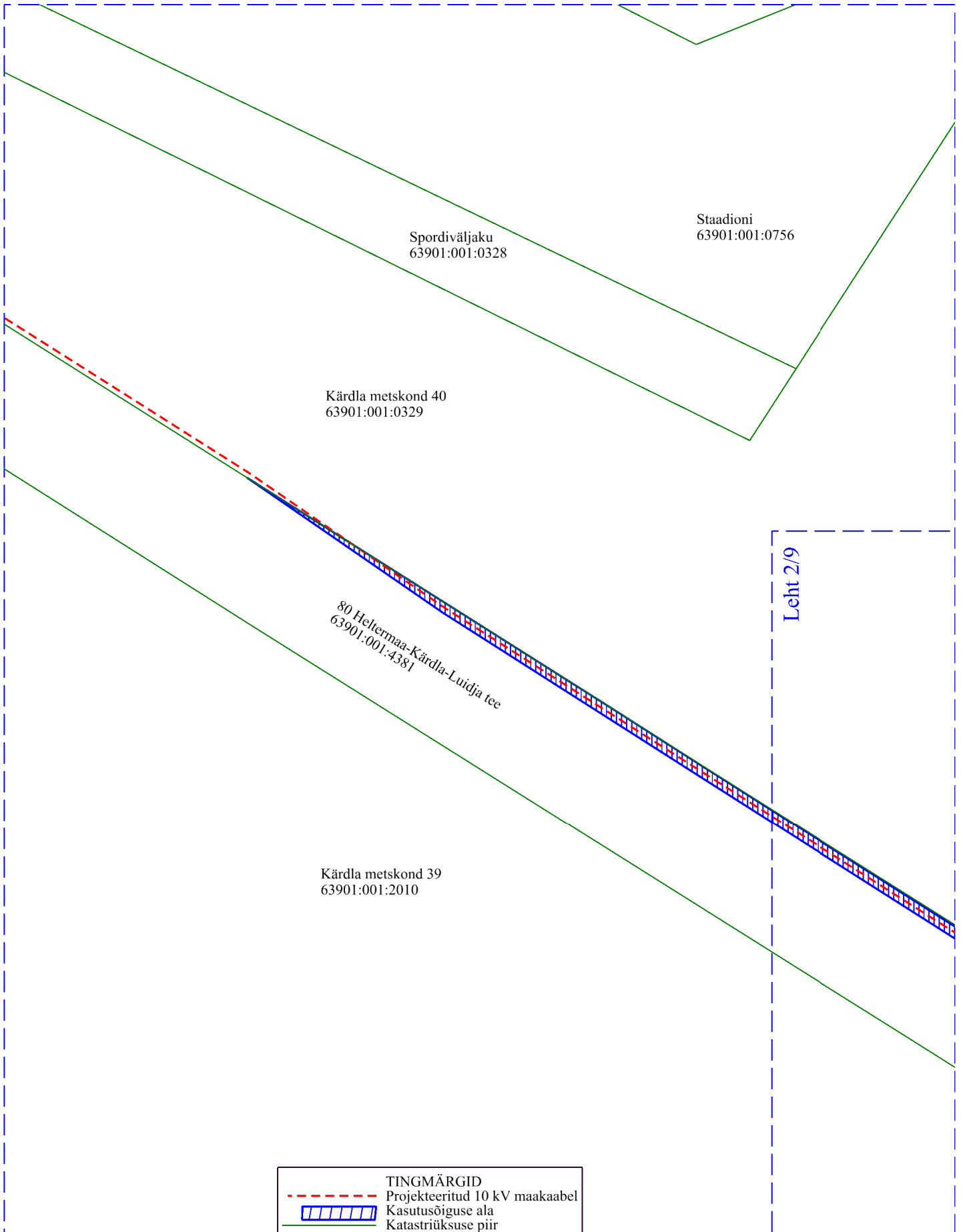
**TINGMÄRGID**

-  Projekteeritud komplektalajaam
-  Projekteeritud 10 kV maakaabel
-  Projekteeritud 0,4 kV maakaabel
-  Kasutusõiguse ala
-  Katastriüksuse piir

Jrk nr	IKÕ ala Pos nr (plaanil)	Kinnistu registriosa number	Katastriüksuse tunnus, nimi ja sihtotstarve	Asukoht riigitee (nr ja nimi) suhtes (lõigu algus ja lõpp km)	Ala pindala ruutmeetrites m <sup>2</sup>
1.	Pos 1	10185950	63901:001:4381 80 Heltermaa-Kärkla-Luidja tee Transpordimaa 100%	80 Heltermaa-Kärkla-Luidja tee km 17,16-17,17	ca 54 m <sup>2</sup>



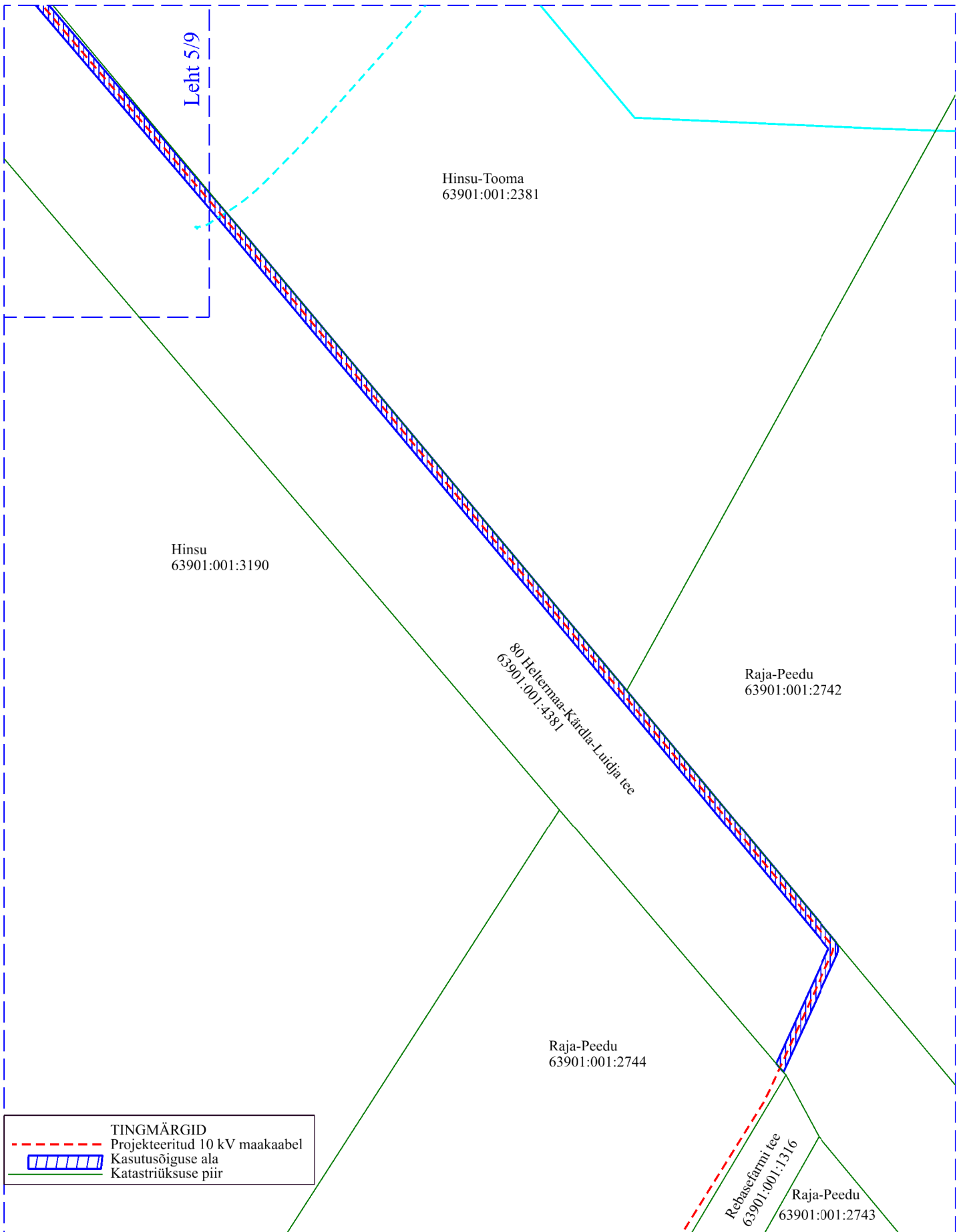
Jrk nr	IKÕ ala Pos nr (plaanil)	Kinnistu registriosa number	Katastriüksuse tunnus, nimi ja sihtotstarve	Asukoht riigitee (nr ja nimi) suhtes (lõigu algus ja lõpp km)	Ala pindala ruutmetrites m <sup>2</sup>
1.	Pos 1	10185950	63901:001:4381 80 Heltermaa-Kärkla-Luidja tee Transpordimaa 100%	80 Heltermaa-Kärkla-Luidja tee km 17,51-17,75	ca 478 m <sup>2</sup>



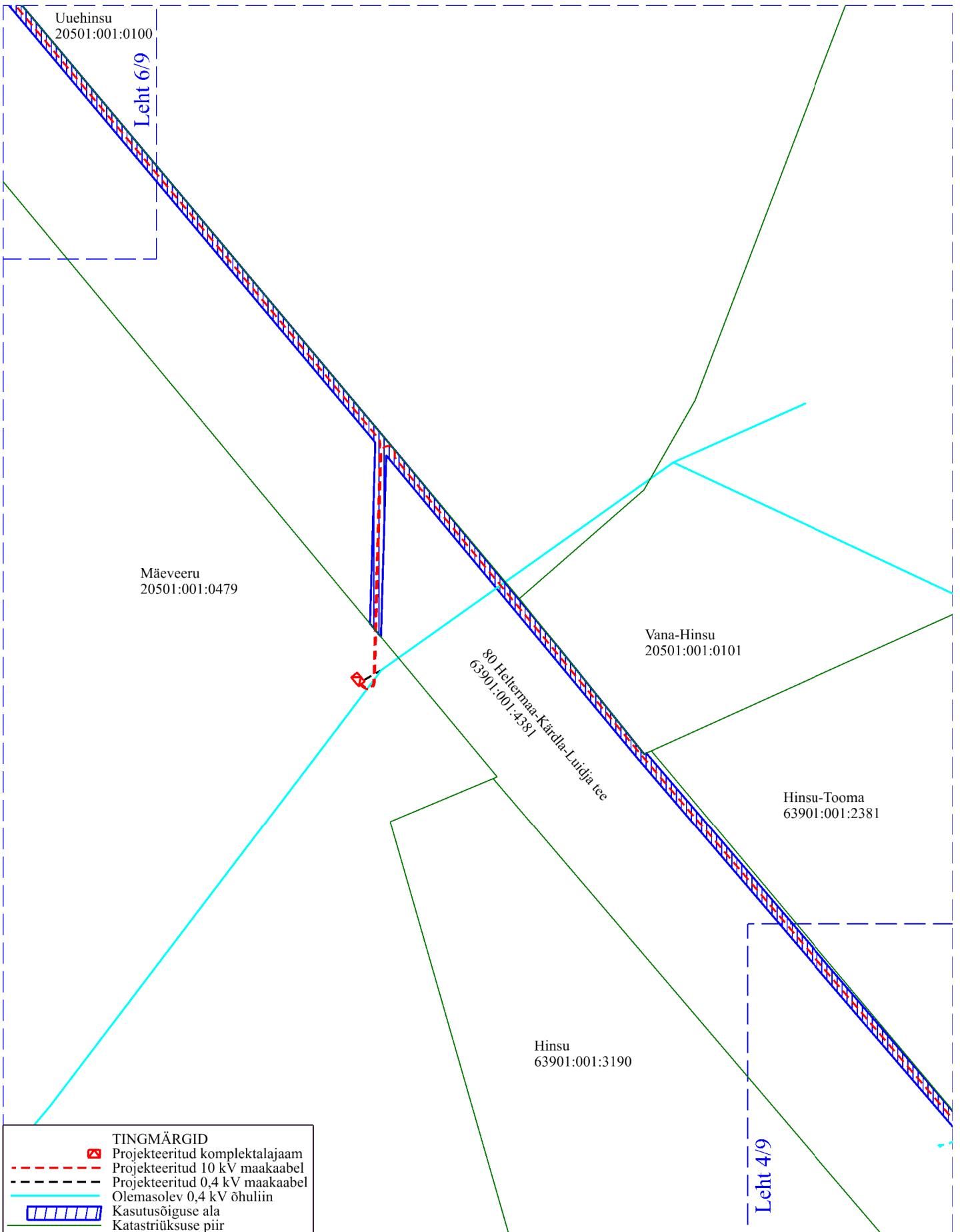
**TINGMÄRGID**

- Projekteeritud 10 kV maakaabel
- Kasutusõiguse ala
- Katastriüksuse piir

Jrk nr	IKÕ ala Pos nr (plaanil)	Kinnistu registriosa number	Katastriüksuse tunnus, nimi ja sihtotstarve	Asukoht riigitee (nr ja nimi) suhtes (lõigu algus ja lõpp km)	Ala pindala ruutmeetrites m <sup>2</sup>
1.	Pos 1	10185950	63901:001:4381 80 Heltermaa-Kärda-Luidja tee Transpordimaa 100%	80 Heltermaa-Kärda-Luidja tee km 17,51-17,75	ca 478 m <sup>2</sup>

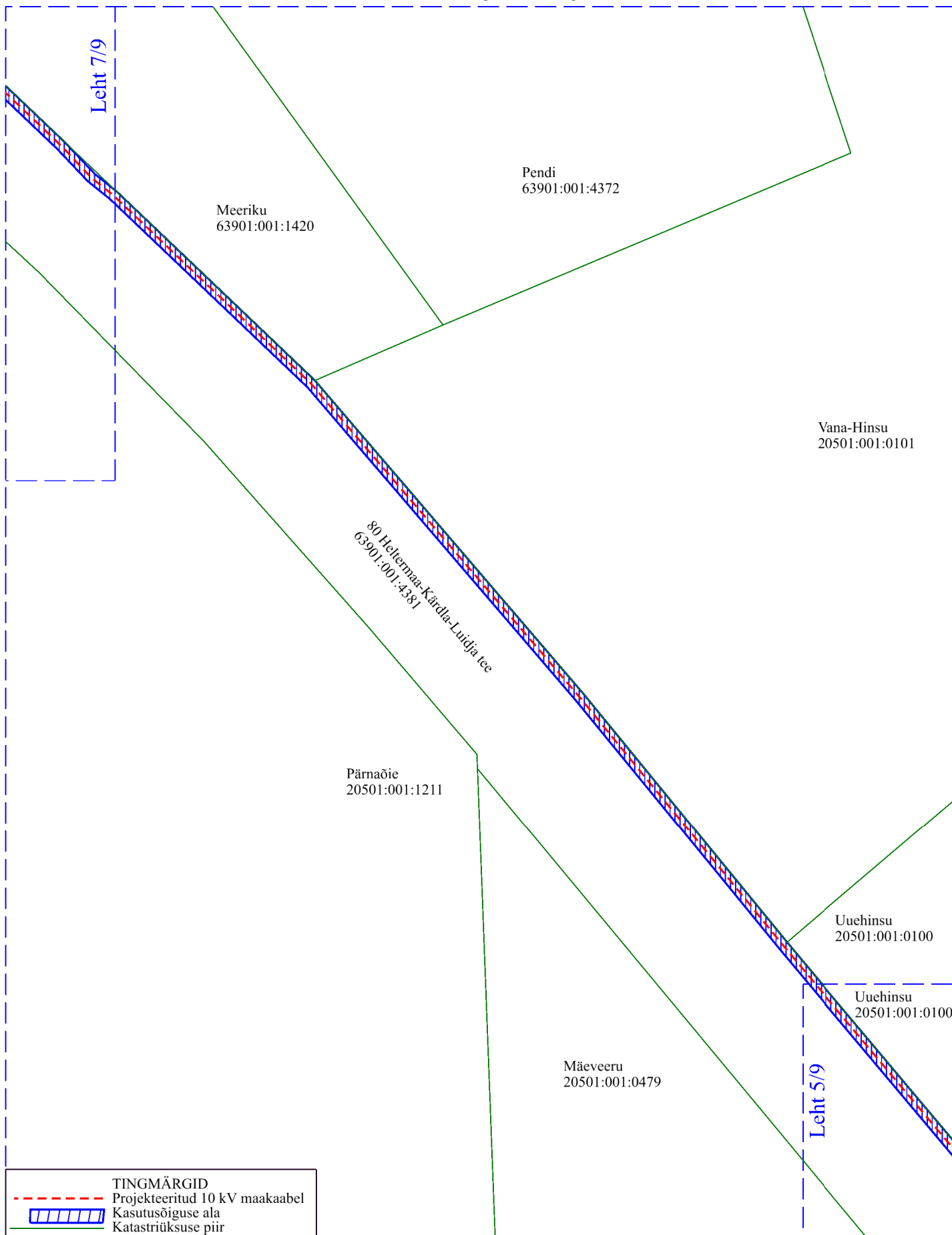


Jrk nr	IKÕ ala Pos nr (plaanil)	Kinnistu registriosa number	Katastriüksuse tunnus, nimi ja sihtotstarve	Asukoht riigitee (nr ja nimi) suhtes (lõigu algus ja lõpp km)	Ala pindala ruutmeetrites m <sup>2</sup>
1.	Pos 1	10185950	63901:001:4381 80 Heltermaa-Kärdla-Luidja tee Transpordimaa 100%	80 Heltermaa-Kärdla-Luidja tee km 19,36-20,80	ca 3000 m <sup>2</sup>



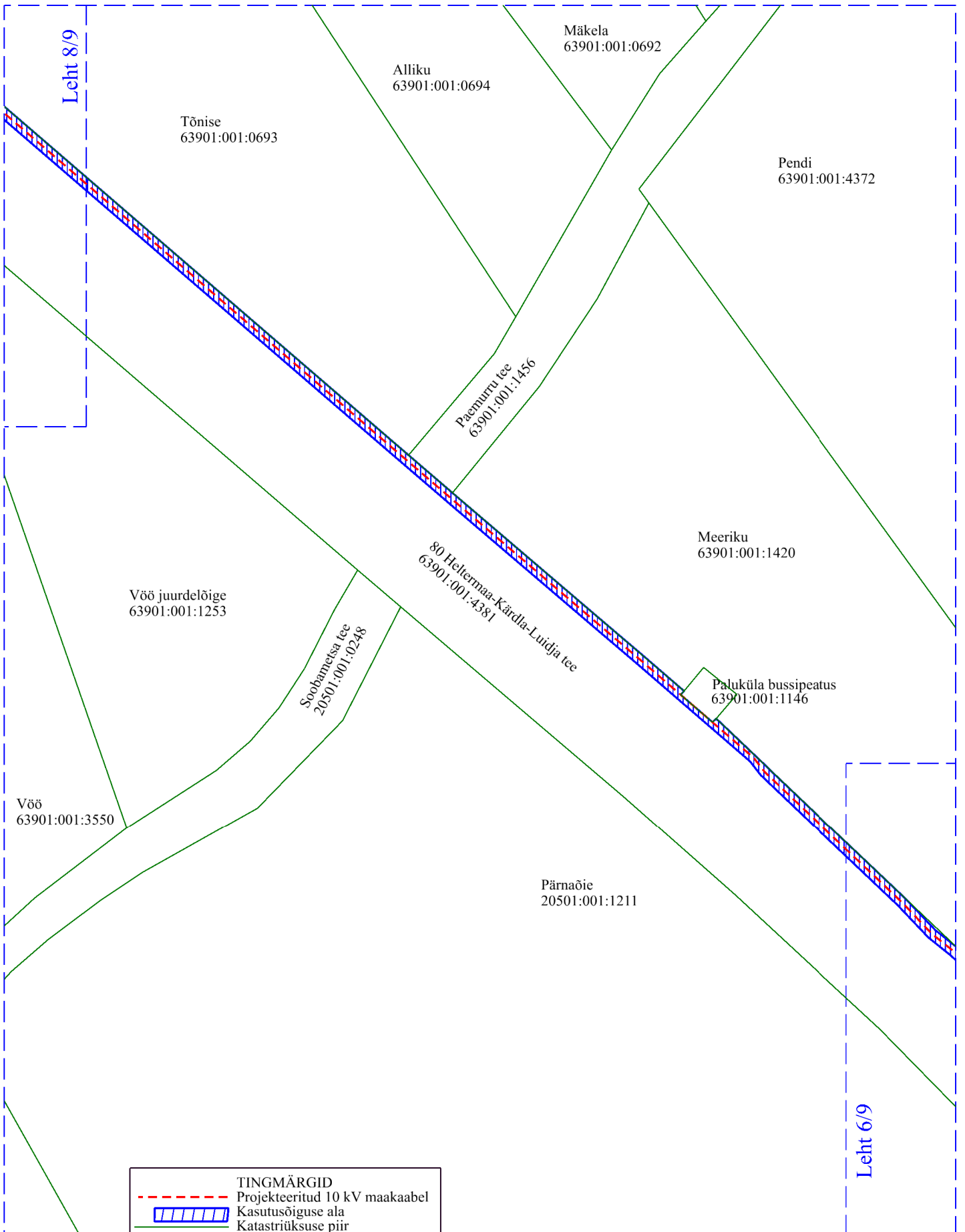
TINGMÄRGID	
	Projekteeritud komplektalajaam
	Projekteeritud 10 kV maakaabel
	Projekteeritud 0,4 kV maakaabel
	Olemasolev 0,4 kV õhuliin
	Kasutusõiguse ala
	Katastriüksuse piir

Jrk nr	IKÕ ala Pos nr (plaanil)	Kinnistu registriosa number	Katastriüksuse tunnus, nimi ja sihtotstarve	Asukoht riigitee (nr ja nimi) suhtes (lõigu algus ja lõpp km)	Ala pindala ruutmeetrites m <sup>2</sup>
1.	Pos 1	10185950	63901:001:4381 80 Heltermaa-Kärdla-Luidja tee Transpordimaa 100%	80 Heltermaa-Kärdla-Luidja tee km 19,36-20,80	ca 3000 m <sup>2</sup>



**TINGMÄRGID**  
 - - - - - Projekteeritud 10 kV maakaabel  
 Kasutusõiguse ala  
 \_\_\_\_\_ Katastriüksuse piir

Jrk nr	IKÕ ala Pos nr (plaanil)	Kinnistu registriosa number	Katastriüksuse tunnus, nimi ja sihtotstarve	Asukoht riigitee (nr ja nimi) suhtes (lõigu algus ja lõpp km)	Ala pindala ruutmeetrites m <sup>2</sup>
1.	Pos 1	10185950	63901:001:4381 80 Heltermaa-Kärdla-Luidja tee Transpordimaa 100%	80 Heltermaa-Kärdla-Luidja tee km 19,36-20,80	ca 3000 m <sup>2</sup>



Jrk nr	IKÕ ala Pos nr (plaanil)	Kinnistu registriosa number	Katastriüksuse tunnus, nimi ja sihtotstarve	Asukoht riigitee (nr ja nimi) suhtes (lõigu algus ja lõpp km)	Ala pindala ruutmeetrites m <sup>2</sup>
1.	Pos 1	10185950	63901:001:4381 80 Heltermaa-Kärdla-Luidja tee Transpordimaa 100%	80 Heltermaa-Kärdla-Luidja tee km 19,36-20,80	ca 3000 m <sup>2</sup>

Marko  
63901:001:0691





Leht 9/9

Tõnise  
63901:001:0693

Nurmenuku  
20501:001:0309

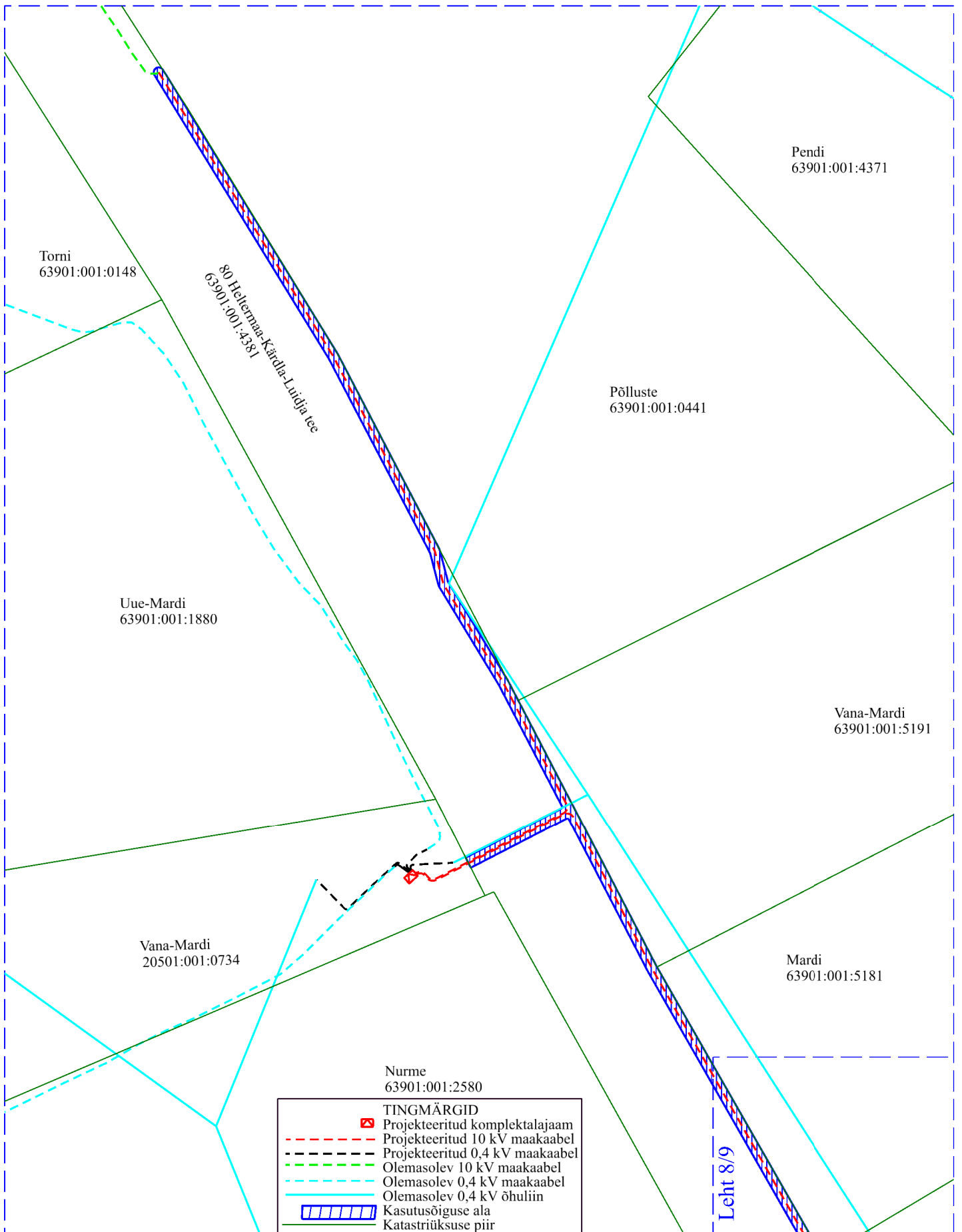
80 Heltermaa-Kärdla-Luidja tee  
63901:001:4381

Leht 7/9

TINGMÄRGID	
	Projekteeritud 10 kV maakaabel
	Olemasolev 0,4 kV õhuliin
	Kasutusõiguse ala
	Katastriüksuse piir

Jrk nr	IKÕ ala Pos nr (plaanil)	Kinnistu registriosa number	Katastriüksuse tunnus, nimi ja sihtotstarve	Asukoht riigitee (nr ja nimi) suhtes (lõigu algus ja lõpp km)	Ala pindala ruutmeetrises m <sup>2</sup>
1.	Pos 1	10185950	63901:001:4381 80 Heltermaa-Kärdla-Luidja tee Transpordimaa 100%	80 Heltermaa-Kärdla-Luidja tee km 19,36-20,80	ca 3000 m <sup>2</sup>





Jrk nr	IKÕ ala Pos nr (plaanil)	Kinnistu registriosaja number	Katastriüksuse tunnus, nimi ja sihtotstarve	Asukoht riigitee (nr ja nimi) suhtes (lõigu algus ja lõpp km)	Ala pindala ruutmeetrites m <sup>2</sup>
1.	Pos 1	10185950	63901:001:4381 80 Heltermaa-Kärdla-Luidja tee Transpordimaa 100%	80 Heltermaa-Kärdla-Luidja tee km 19,36-20,80	ca 3000 m <sup>2</sup>