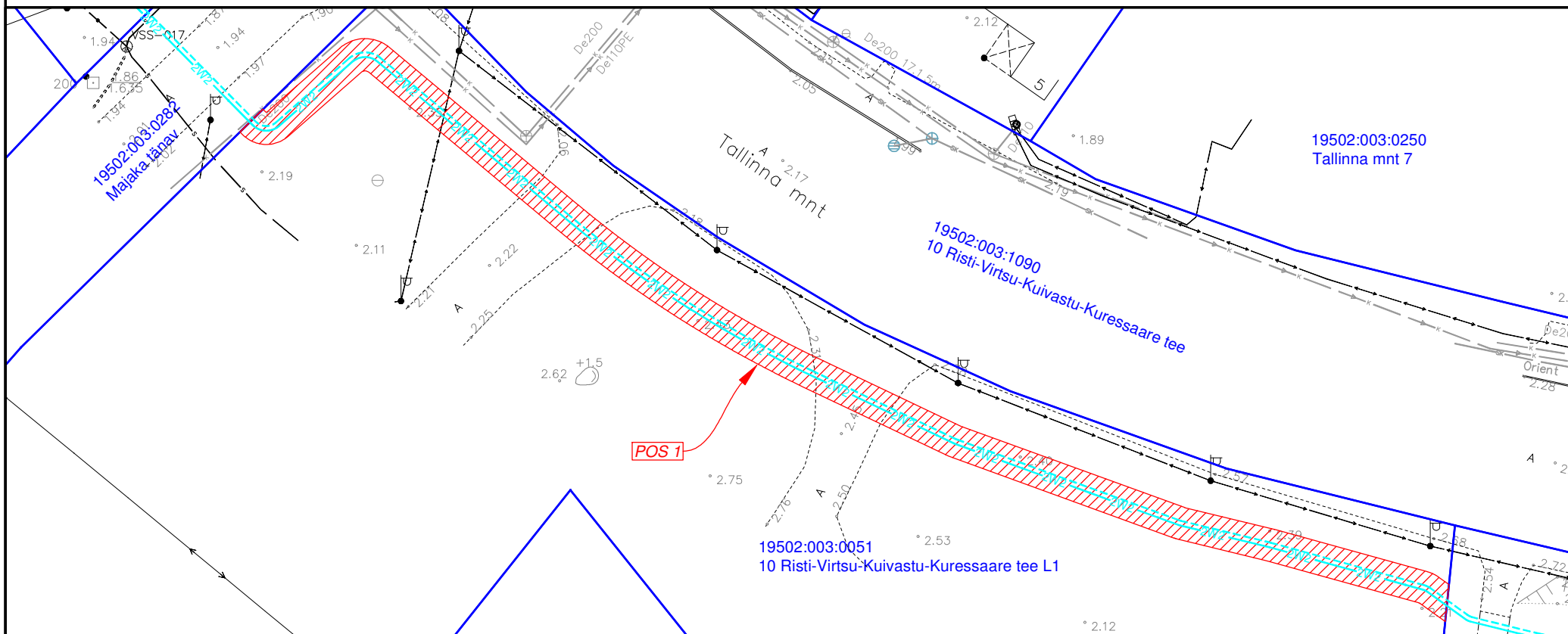






ISIKLIKU KASUTUSÕIGUSE SEADMISE PLAAN NR 3

IKÕ ala Pos nr (plaanil)	Kinnistu registriosa nr	Katastriüksuse tunnus, nimi ja sihtotstarve	IKÕ ala pindala m ²
Pos 1	1081532	19502:003:0051; 10 Risti-Virtsu-Kuivastu-Kuressaare tee L1; Transpordimaa	338



-  - IKÕ seadmise ala
-  - Katastriüksuse piirid
-  - Projekteeritud tehnovõrk - elektri-maakaabelliin (pikkus 120 m)
-  - Projekteeritud tehnovõrk - reservtoru (pikkus 120 m)

Projekti nimetus / asukoht Virtsu sadama liitumine elektrivõrguga keskpingel Virtsu alevik, Lääneranna vald, Pärnumaa			Töö nr JT2703
Koostaja Draftit OÜ	Mõõtkaava 1:500	Leht / formaat A4	Kuupäev 08.10.2024