
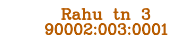
























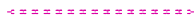




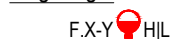

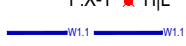








TINGMÄRGID

	Katastriüksuse piir
	Katastriüksuse nimi ja tunnus
	Detailplaneeringu järgne katastriüksuse piir
	Teemaa piiri ettepanek
	Nähtavuskolmnurk
	Projekteeritud jalgtee asfaltbetoonkate TÜÜP 1
	Projekteeritud jalgtee asfaltbetoonkate TÜÜP 2
	Projekteeritud sõidutee asfaltbetoonkate TÜÜP 3
	Projekteeritud sõidutee peenar
	Projekteeritud munakivikindlustus (munakivid d15..20cm)
	Projekteeritud raadamise ala
	Projekteeritud haljastus
	Projekteeritud taktilised hoiatusplaadid
	Projekteeritud äärekivi 150x290 mm h = 10 cm
	Projekteeritud mulde serv
	Projekteeritud mulde nõlv
	Projekteeritud puitaed
	Projekteeritud torupiire
	Projekteeritud kaablikaitsetoru
	Projekteeritud reservtoru ja markerpall
	Projekteeritud kraav voolusuunaga
	Projekteeritud kraavi põhja kindlustus
	Projekteeritud trupp
	Likvideeritavad objektid
	Projekteeritud rattaparkla
	Geoloogiline uuringupunkt
	Olemasolev / Projekteeritud liiklusmärk
	Olemasolev / Projekteeritud liiklusmärk
	Projekteeritud tähispost (helkur valge/kollane/sinine)
	Olemasolev / Projekteeritud liiklusmärk
	Olemasolev / Projekteeritud liiklusmärk

OÜ Edites poolt projekteeritud tehnoõrgud

Tingmärgid

	F.X-Y H L	Projekteeritud kõnniteevalgusti konsoolita mastil (X-fiidri nr; Y-masti nr; H-masti kõrgus; L-konsooli pikkus)
	F.X-Y H L	Projekteeritud ülekäigurajavalgusti konsoolita mastil (X-fiidri nr; Y-masti nr; H-masti kõrgus; L-konsooli pikkus)
	W1.1	Projekteeritud tänavavalgustuse maakaabel
	S	Projekteeritud side multitoru
		Projekteeritud tänavavalgustuse juhtimiskilp
		Projekteeritud PEHD kaablikaitsetoru (1250 N)
		Projekteeritud PE kaablikaitsetoru (750 N)
		Projekteeritud kordusmaandus Perspektiivne Enefit Connect OÜ 0,4 kV liitumiskilp

 <p>Kaisla 3 Tallinn 13516 Registrikood: 12566284 Tel +372 502 6788 esprii@esprii.ee www.esprii.ee</p>			Töö tellija			Kiili Vallavalitsus						
			Töö nimetus			Sausti tee kergliiklustee projekteerimine						
			Joonise nimetus			Tingmärgid						
Juhataja	Mikk Mutso		Stadium	Põhiprojekt			Mõõtkava	-		Töö nr	220505	
Projekteerija	Germo Ilvesmets											
Vastutav insener	Mikk Mutso		Kuupäev	17.03.2023						Joonise nr	TL-4-02	