



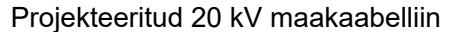


Jrk nr	IKÕ ala POS nr (plaanil)	Kinnistu registriosa number	Katastriüksuse tunnus, nimi ja sihtotstarve	Asukoht riigitee (nr ja nimi) suhtes (lõigu algus ja lõpp km)	Ala pindala ruutmeetrites m2
4	POS 4	7409750	70201:001:2400	17120 Sämi-Sonda-Kiviõli tee	37
			17120 Sämi-Sonda-Kiviõli tee	Km 5.65	
			Transpordimaa 100%		

Tingmärgid maakasutusala plaanil:

-  Kasutusala
-  Katastriüksuse piirid
-  1W2
-  1W2
-  Projekteeritud 20 kV maakaabelliin

Isikliku kasutusõigusega koormatava ala plaan  
Asukoht: Viru-Kabala küla, Vinni vald, Lääne-Viru maakond.  
Trassi pikkus: 19m.  
Kaitsevööndid:  
1) Elektri maakaabelliini kaitsevöönd on 1 m kaabli teljest mõlemale poole.

Leht 4/4  
M 1 : 500 (A4)  
Plaani koostas: Ivo Rohula  
Kontrollis: Jaanus Kaldoja  
Stromtec OÜ projekteerija  
Koostatud: 03.11.2023  
ivo@stromtec.ee