

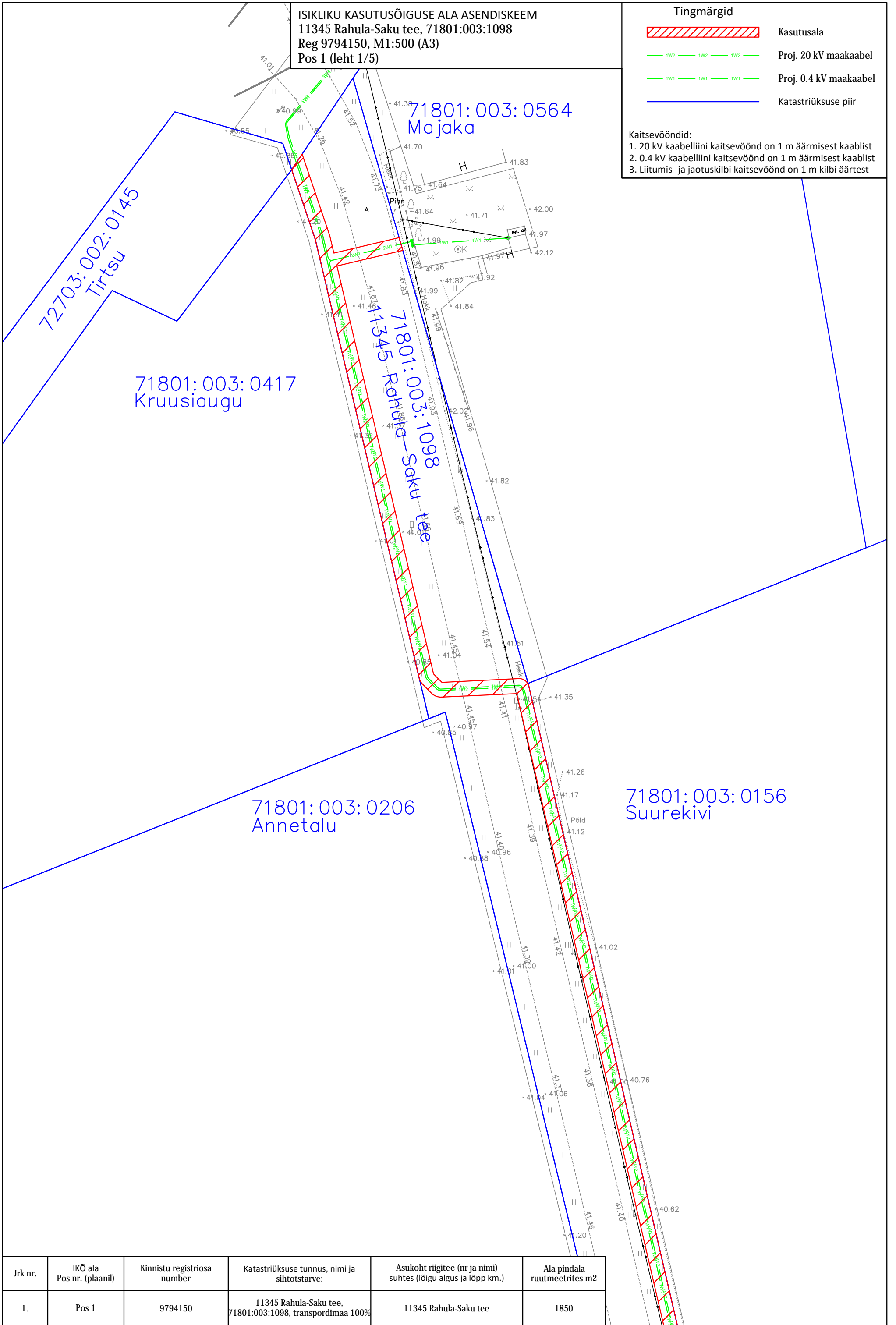
ISIKLIKU KASUTUSÕIGUSE ALA ASEDISKEEM
 11345 Rahula-Saku tee, 71801:003:1098
 Reg 9794150, M1:500 (A3)
 Pos 1 (leht 1/5)

Tingmärgid

- Kasutusala
- Proj. 20 kV maakaabel
- Proj. 0.4 kV maakaabel
- Katastriüksuse piir

Kaitsevööndid:






1. 20 kV kaabelliini kaitsevöönd on 1 m äärmisest kaablist
2. 0.4 kV kaabelliini kaitsevöönd on 1 m äärmisest kaablist
3. Liitumis- ja jaotuskilbi kaitsevöönd on 1 m kilbi äärtest



Jrk nr.	IKÕ ala Pos nr. (plaanil)	Kinnistu registriosa number	Katastriüksuse tunnus, nimi ja sihtotstarve:	Asukoht riigitee (nr ja nimi) suhtes (lõigu algus ja lõpp km.)	Ala pindala ruutmeetrites m2
1.	Pos 1	9794150	11345 Rahula-Saku tee, 71801:003:1098, transpordimaa 100%	11345 Rahula-Saku tee	1850

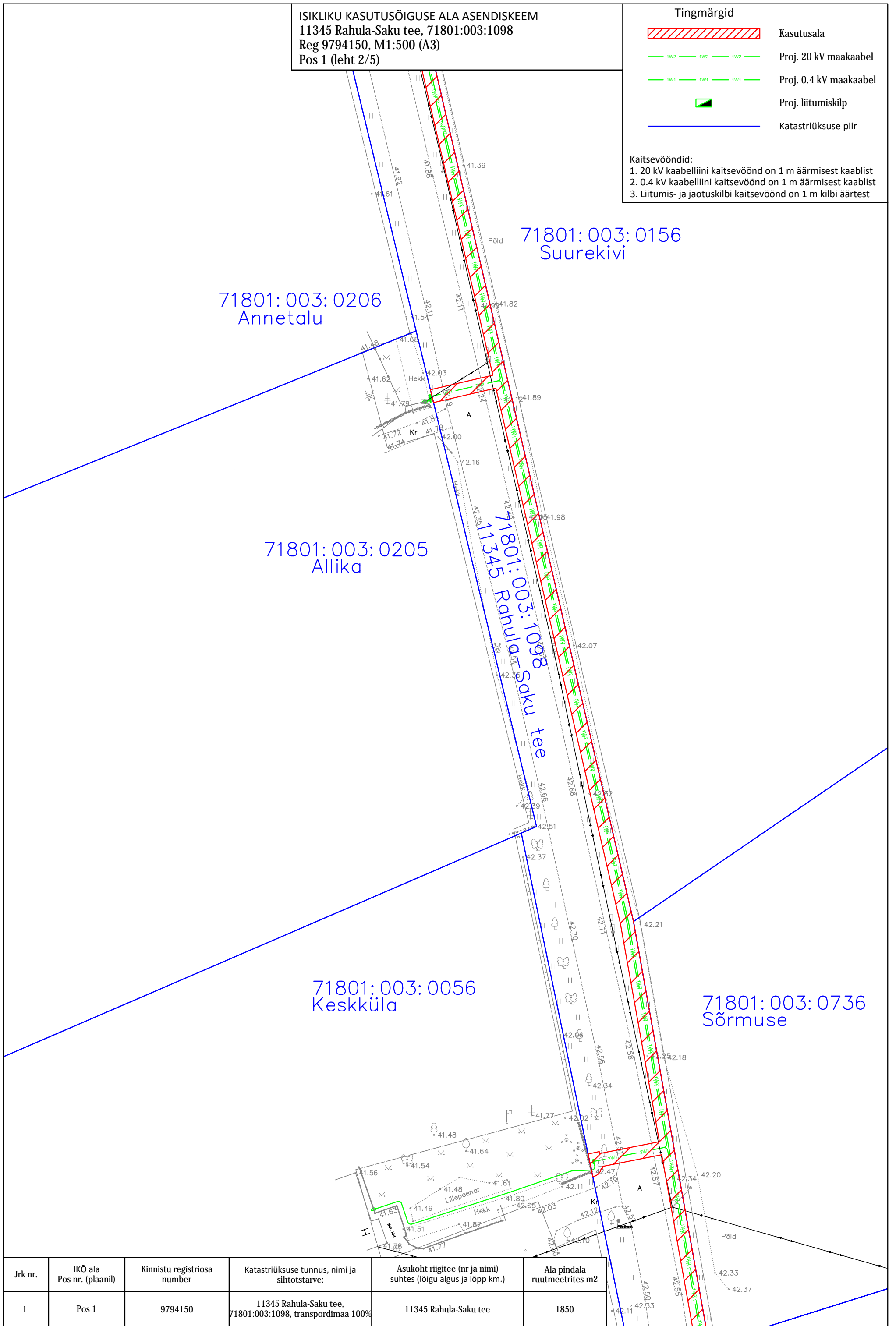
ISIKLIKU KASUTUSÕIGUSE ALA ASEDISKEEM
 11345 Rahula-Saku tee, 71801:003:1098
 Reg 9794150, M1:500 (A3)
 Pos 1 (leht 2/5)

Tingmärgid

-  Kasutusala
-  Proj. 20 kV maakaabel
-  Proj. 0.4 kV maakaabel
-  Proj. liitumiskilp
-  Katastriüksuse piir

Kaitsevööndid:






1. 20 kV kaabelliini kaitsevöönd on 1 m äärmisest kaablist
2. 0.4 kV kaabelliini kaitsevöönd on 1 m äärmisest kaablist
3. Liitumis- ja jaotuskilbi kaitsevöönd on 1 m kilbi äärtest



Jrk nr.	IKÕ ala Pos nr. (plaanil)	Kinnistu registriosa number	Katastriüksuse tunnus, nimi ja sihtotstarve:	Asukoht riigitee (nr ja nimi) suhtes (lõigu algus ja lõpp km.)	Ala pindala ruutmeetrites m ²
1.	Pos 1	9794150	11345 Rahula-Saku tee, 71801:003:1098, transpordimaa 100%	11345 Rahula-Saku tee	1850

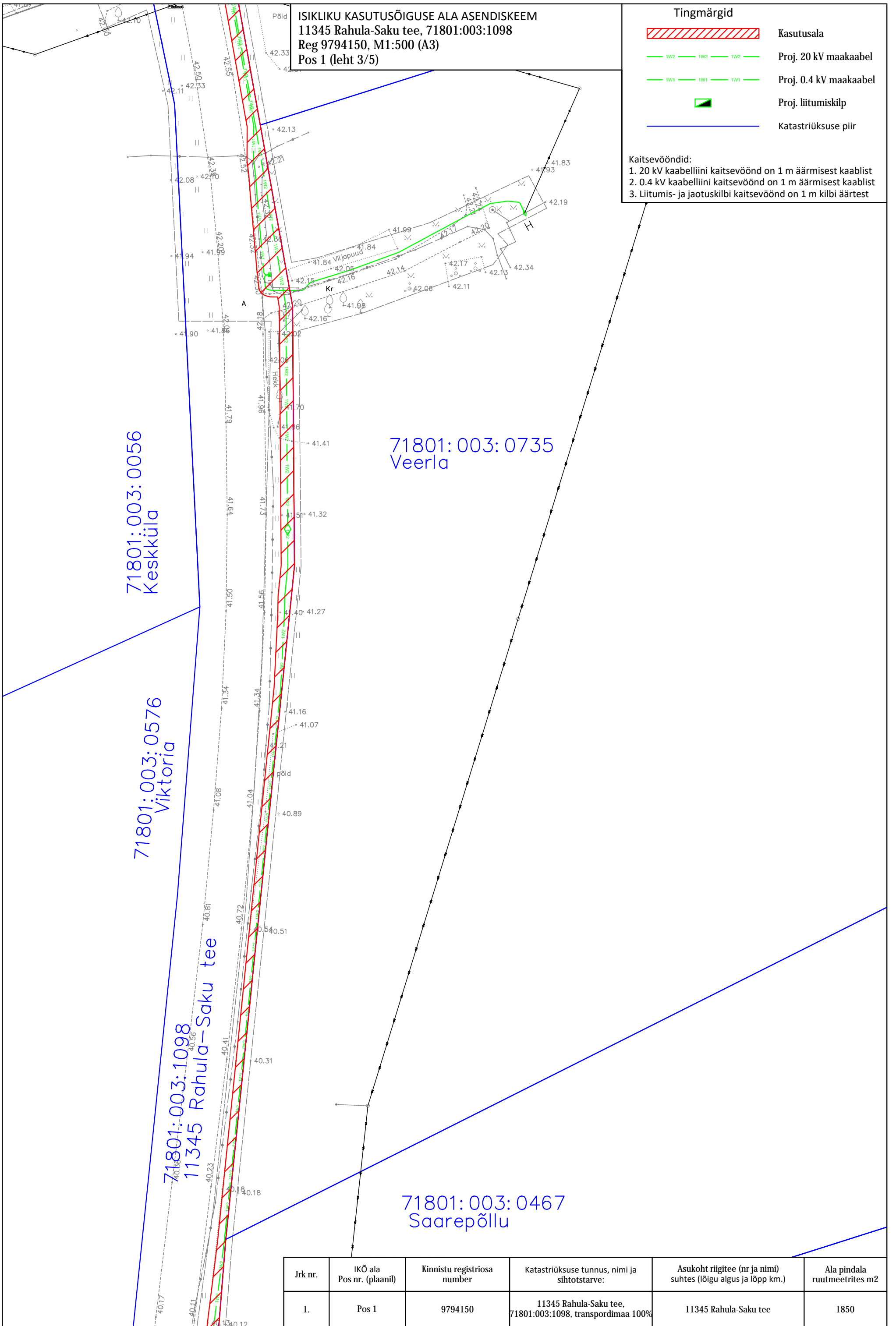
ISIKLIKU KASUTUSÕIGUSE ALA ASEDISKEEM
 11345 Rahula-Saku tee, 71801:003:1098
 Reg 9794150, M1:500 (A3)
 Pos 1 (leht 3/5)

Tingmärgid

-  Kasutusala
-  Proj. 20 kV maakaabel
-  Proj. 0.4 kV maakaabel
-  Proj. liitumiskilp
-  Katastriüksuse piir

Kaitsevööndid:





1. 20 kV kaabelliini kaitsevöönd on 1 m äärmisest kaablist
2. 0.4 kV kaabelliini kaitsevöönd on 1 m äärmisest kaablist
3. Liitumis- ja jaotuskilbi kaitsevöönd on 1 m kilbi äärtest



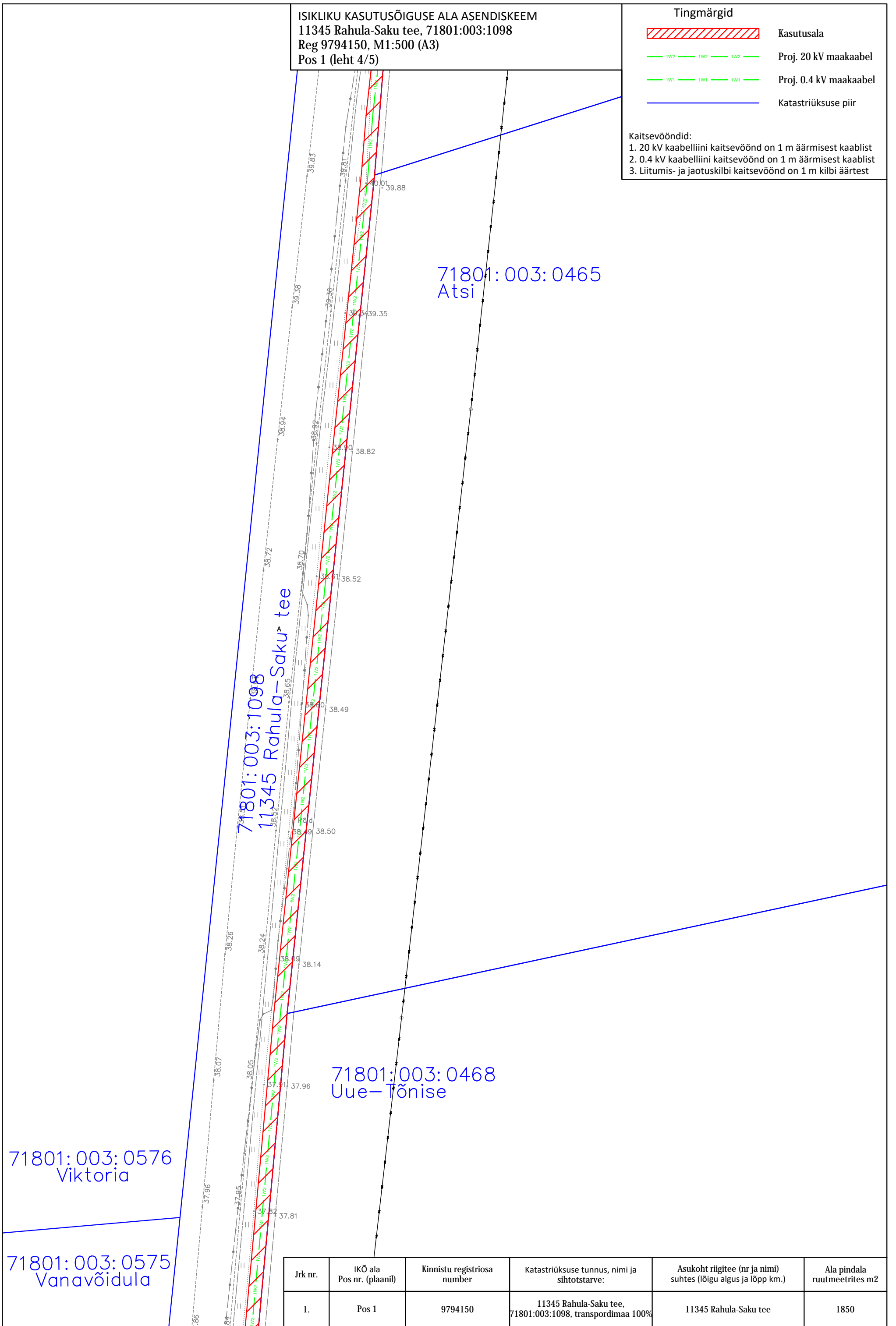
Jrk nr.	IKÕ ala Pos nr. (plaanil)	Kinnistu registriosa number	Katastriüksuse tunnus, nimi ja sihtotstarve:	Asukoht riigitee (nr ja nimi) suhtes (lõigu algus ja lõpp km.)	Ala pindala ruutmeetrites m ²
1.	Pos 1	9794150	11345 Rahula-Saku tee, 71801:003:1098, transpordimaa 100%	11345 Rahula-Saku tee	1850

ISIKLIKU KASUTUSÕIGUSE ALA ASEDISKEEM
 11345 Rahula-Saku tee, 71801:003:1098
 Reg 9794150, M1:500 (A3)
 Pos 1 (leht 4/5)

Tingmärgid

-  Kasutusala
-  Proj. 20 kV maakaabel
-  Proj. 0.4 kV maakaabel
-  Katastriüksuse piir





- Kaitsevööndid:
1. 20 kV kaabelliini kaitsevöönd on 1 m äärmisest kaablist
 2. 0.4 kV kaabelliini kaitsevöönd on 1 m äärmisest kaablist
 3. Liitumis- ja jaotuskilbi kaitsevöönd on 1 m kilbi äärtest



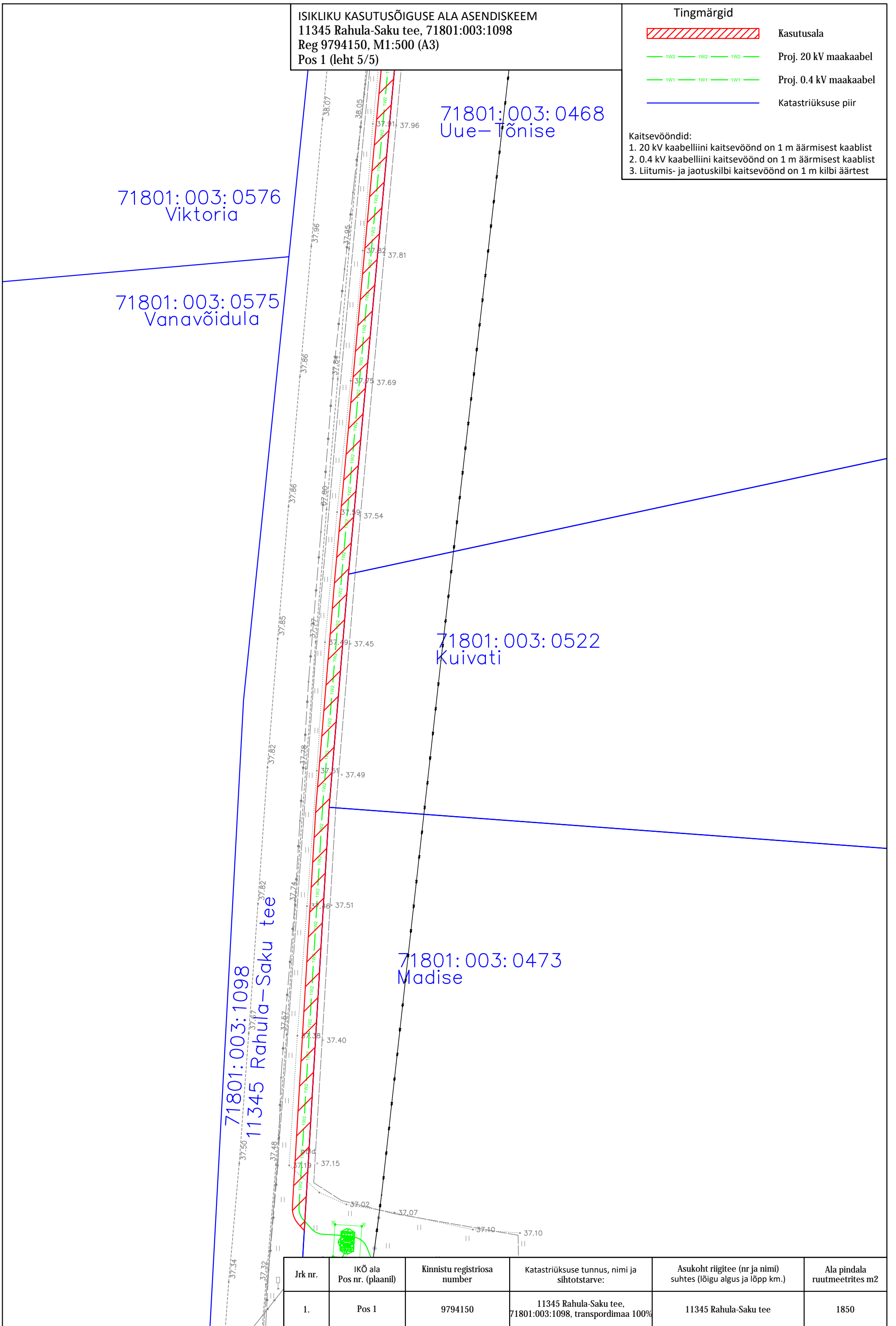
Jrk nr.	IKÕ ala Pos nr. (plaanil)	Kinnistu registriosa number	Katastriüksuse tunnus, nimi ja sihtotstarve:	Asukoht riigitee (nr ja nimi) suhtes (lõigu algus ja lõpp km.)	Ala pindala ruutmeetrites m2
1.	Pos 1	9794150	11345 Rahula-Saku tee, 71801:003:1098, transpordimaa 100%	11345 Rahula-Saku tee	1850

ISIKLIKU KASUTUSÕIGUSE ALA ASENDISKEEM
 11345 Rahula-Saku tee, 71801:003:1098
 Reg 9794150, M1:500 (A3)
 Pos 1 (leht 5/5)

Tingmärgid

-  Kasutusala
-  Proj. 20 kV maakaabel
-  Proj. 0.4 kV maakaabel
-  Katastriüksuse piir

- Kaitsevööndid:
1. 20 kV kaabelliini kaitsevöönd on 1 m äärmisest kaablist
 2. 0.4 kV kaabelliini kaitsevöönd on 1 m äärmisest kaablist
 3. Liitumis- ja jaotuskilbi kaitsevöönd on 1 m kilbi äärtest



Jrk nr.	IKÕ ala Pos nr. (plaanil)	Kinnistu registriosa number	Katastriüksuse tunnus, nimi ja sihtotstarve:	Asukoht riigitee (nr ja nimi) suhtes (lõigu algus ja lõpp km.)	Ala pindala ruutmeetrites m2
1.	Pos 1	9794150	11345 Rahula-Saku tee, 71801:003:1098, transpordimaa 100%	11345 Rahula-Saku tee	1850