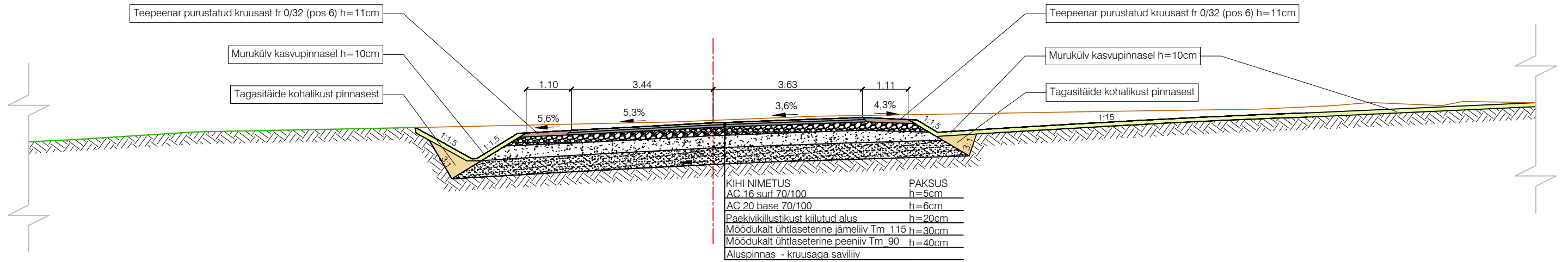
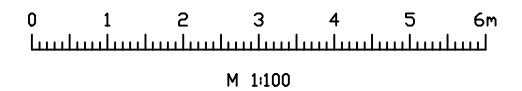
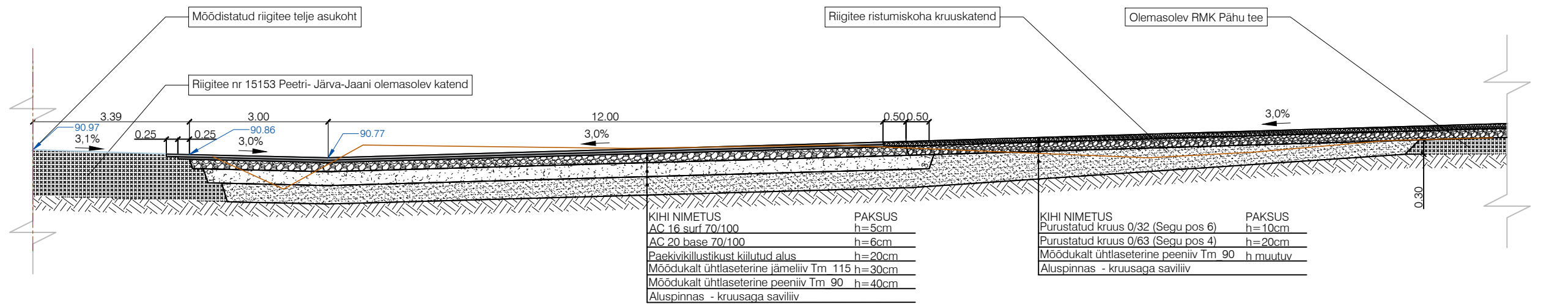


Pähu tee ristumiskoht riigiteega 15153  
Ristprofiil M 1:100  
LÕIGE A-A (PK 0+12)



Pähu tee ristumiskoht riigiteega 15153  
Ristprofiil M 1:100  
LÕIGE B-B (Pikilõige)



- Olemasolev maapind
- Olemasolev maapind enne väljakaevet
- Olemasolev riigitee 15153 katte pind
- ↘ 36.07 Projekteeritud kõrgusmärk (abs)

		Reaalprojekt OU Vabaduse pst 174b 10917 Tallinn tel +372 608 11 00 www.reaalprojekt.ee reaalprojekt@reaalprojekt.ee		Töö nimetus <b>Pähu tee rekonstrueerimise projekt</b>	
		Tellijä <b>RMK Kirde region</b>		Asukoht <b>Ammuta küla, Järva vald, Järva maakond</b>	
Insener:	Ott Talvik	Joonise nimetus <b>Pähu tee ristumiskoht riigiteega 15153 Peetri-Järva-Jaani km 6,338. Ristprofiilid (Lõige A-A; Lõige B-B)</b>		Möötkava <b>M 1:100</b>	
Vastutav insener:	Jaan Luhaorg	Töö nr <b>P23107</b>	Stadium <b>PP</b>	Kõide, eriosa <b>TL</b>	Joonise nr <b>6-11</b>
Projektijuht:	Reio Vesiallik	Fail / Kuupäev: P23107_PP_TL-6-11_loiked.dwg / 14.08.2024			