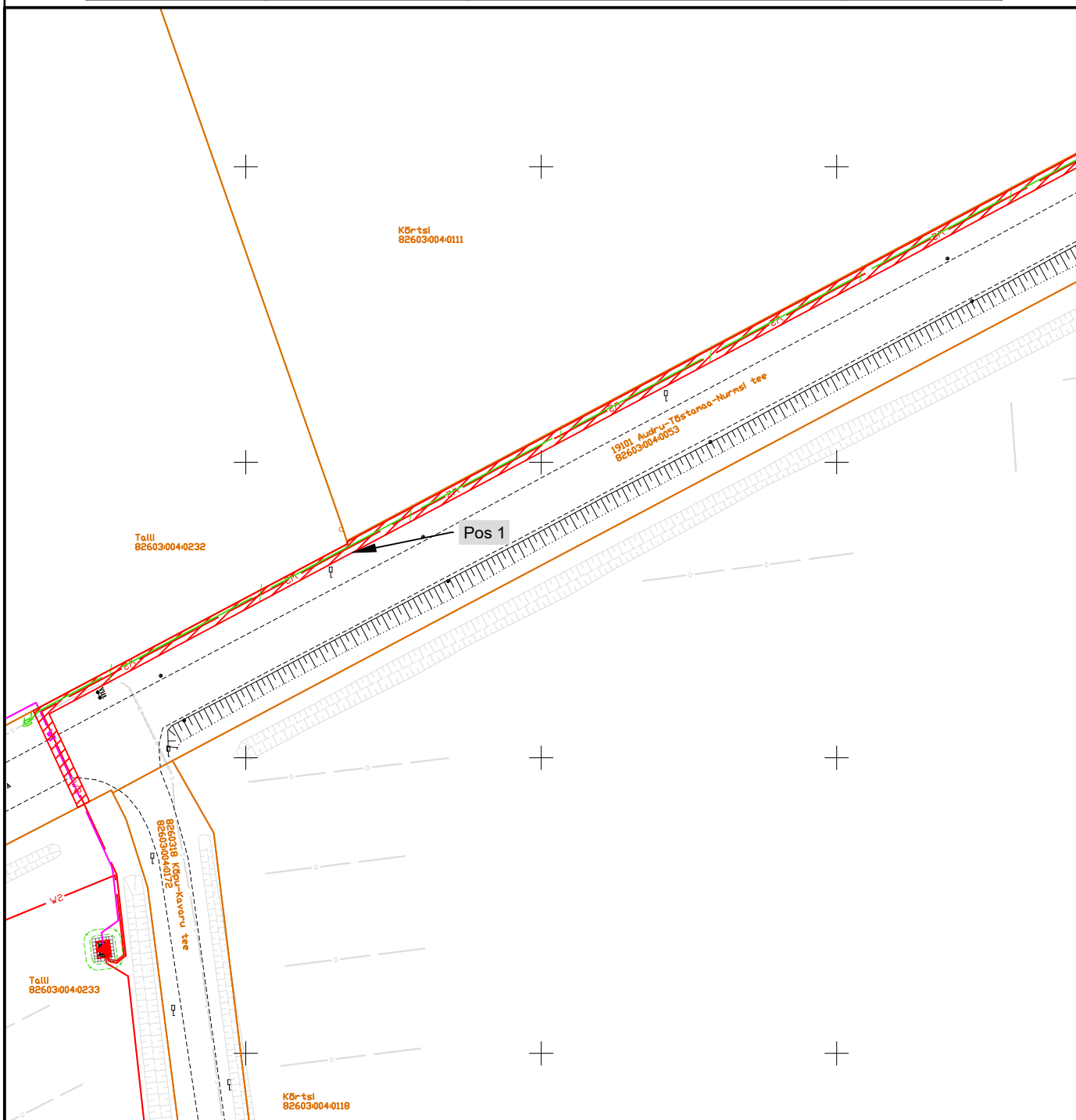







Isikliku kasutusõiguse ala plaan

IKÕ ala Pos nr (plaanil)	Kinnistu registriosa nr	Katastriüksuse tunnus, nimi ja sihtotstarve	IKÕ ala pindala m ²
Pos 1	14909050	82603:004:0053; 19101 Audru-Tõstamaa-Nurmsi tee; Transpordimaa 100%	827



	IKÕ seadmise ala
	Kinnistupiir
	Projekteeritav elektri maakaabelliin (10 kV)
	Projekteeritav elektri maakaabelliin (0,4 kV)
	Projekteeritav sidekanal

Projekti nimetus / asukoht Rähni kinnistu liitumine elektrivõrgu ja sidega
Kõpu küla / Päraküla / Kõima küla / Soomra küla, Pärnu linn Pärnu maakond Etapp I - Kõpu suund

Koostaja/projekteerija AS Connecto Eesti / Lembit Saamel	Töö nr LC4585	Mõõtkava M 1:1000	Leht / formaat 1 A4	Kuupäev 15.05.2026
---	------------------	----------------------	------------------------	-----------------------