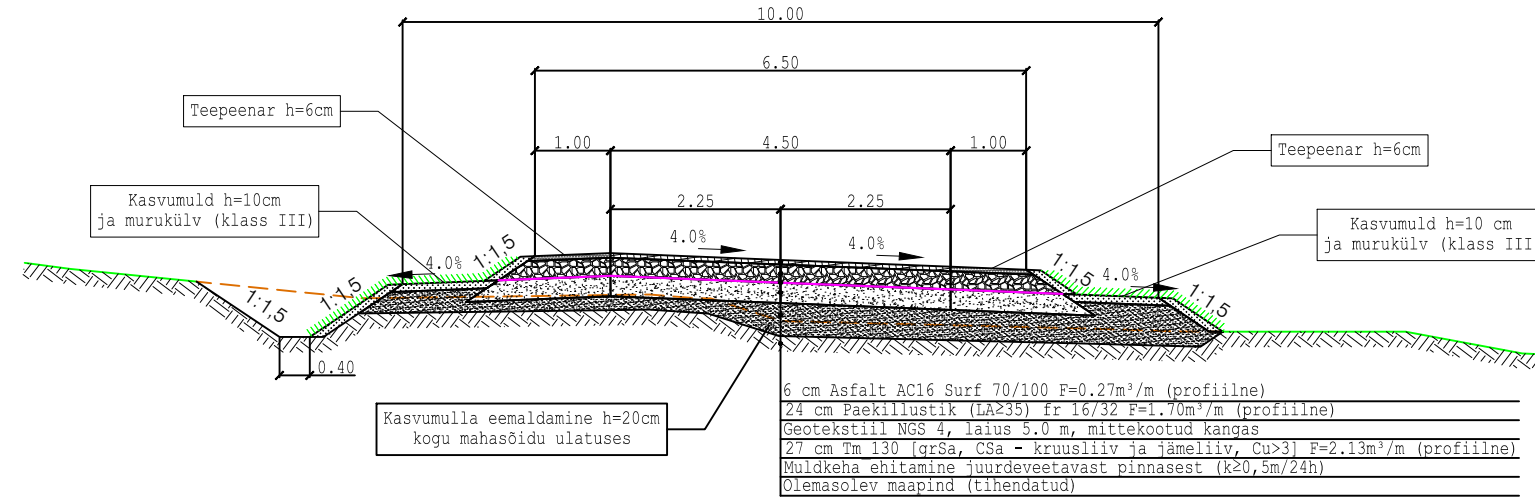
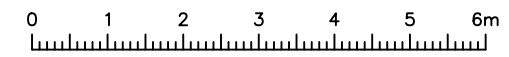



Lepalodu tee ristumiskoha Ristprofiil M1:100  
LÕIGE A-A



Lepalodu tee ristumiskoha Ristprofiil M1:100  
LÕIGE B-B



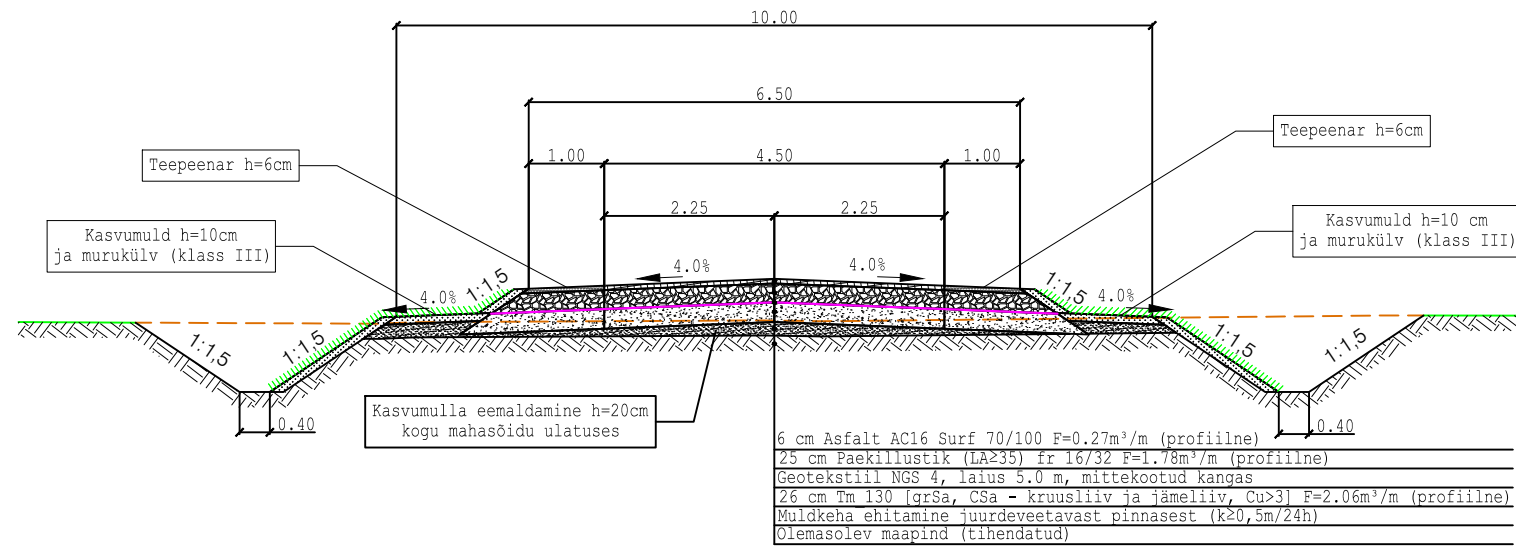
M 1:100

Pataste - Välgi - Alatskivi  
14230 kõrvalmaantee km 17.93

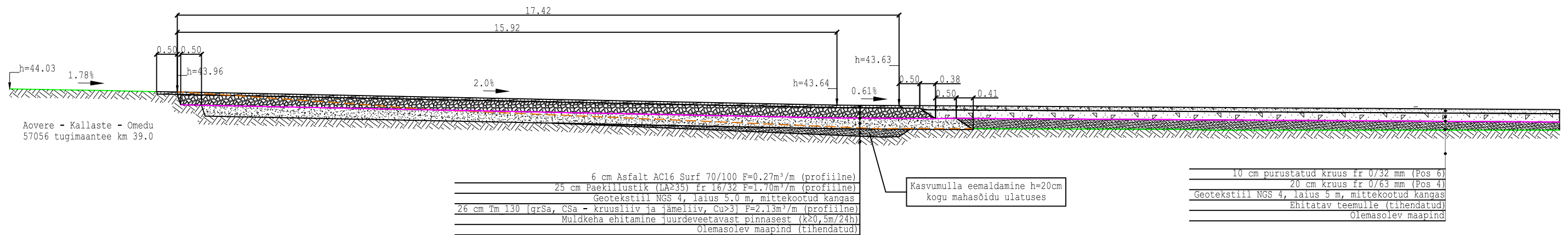
--- Väljakaev joon  
— Olemasolev maapind

		Reaalprojekt OU Vabaduse pst 174b 10917 Tallinn tel +372 608 11 00 www.reaalprojekt.ee reaalprojekt@reaalprojekt.ee		Töö nimetus <p style="text-align: center;"><b>Hummuli teed</b></p>	
Tellija <p style="text-align: center;"><b>RMK Valgamaa metskond Kagu regioon Kagu Valga piirkond</b></p>		Asukoht <p style="text-align: center;"><b>Ransi ja Kulli küla, Tõrva vald, Valga maakond</b></p>			
Insener:	Maksim Solodin	Joonise nimetus		Möötkava	
Vastutav insener:	Jaan Luhaorg	<p style="text-align: center;"><b>Lepalodu tee (Pataste - Välgi - Alatskivi 14230 kõrvalmaantee km 17.93 mahasõit) (Lõige A-A; Lõige B-B)</b></p>		<p style="text-align: center;"><b>M 1:100</b></p>	
Insener:	...	Töö nr	Stadium	Kõide; eriosa	Joonise nr
Projekti juht:	Reio Vesiallik	<b>P23020</b>	<b>PP</b>	<b>TL</b>	<b>4-03-01</b>
Fail / Kuupäev:	P23020_PP_TL_4-03_lõiked.dwg / 16.10.2023				

Tedrelepa tee ristumiskoha Ristprofiil M1:100  
LÕIGE A-A



Tedrelepa tee ristumiskoha Ristprofiil M1:100  
LÕIGE B-B



M 1:100

- - - - - Väljakaeve joon
- Olemasolev maapind

Reaalprojekt OU Vabaduse pst 174b 10917 Tallinn tel +372 608 11 00 www.reaalprojekt.ee reaalprojekt@reaalprojekt.ee		Töö nimetus	
		Hummuli teed	
Tellija RMK Valgamaa metskond Kagu regioon Kagu Valga piirkond		Asukoht	
		Ransi ja Kulli küla, Tõrva vald, Valga maakond	
Insener:	Maksim Solodin	Joonise nimetus	Möötkava
Vastutav insener:	Jaan Luhaorg	Tedrelepa tee (Aovere - Kallaste - Omedu 57056 tugimaantee km 39.0 mahasõit) (Lõige A-A; Lõige B-B)	
Insener:	...		M 1:100
Projekti juht:	Reio Vesiallik	Töö nr	Joonise nr
Fail / Kuupäev:	P23020_PP_TL_4-03_lõiked.dwg / 16.10.2023	P23045	4-03-02
		Stadium	Kõide; eriosa
		PP	TL