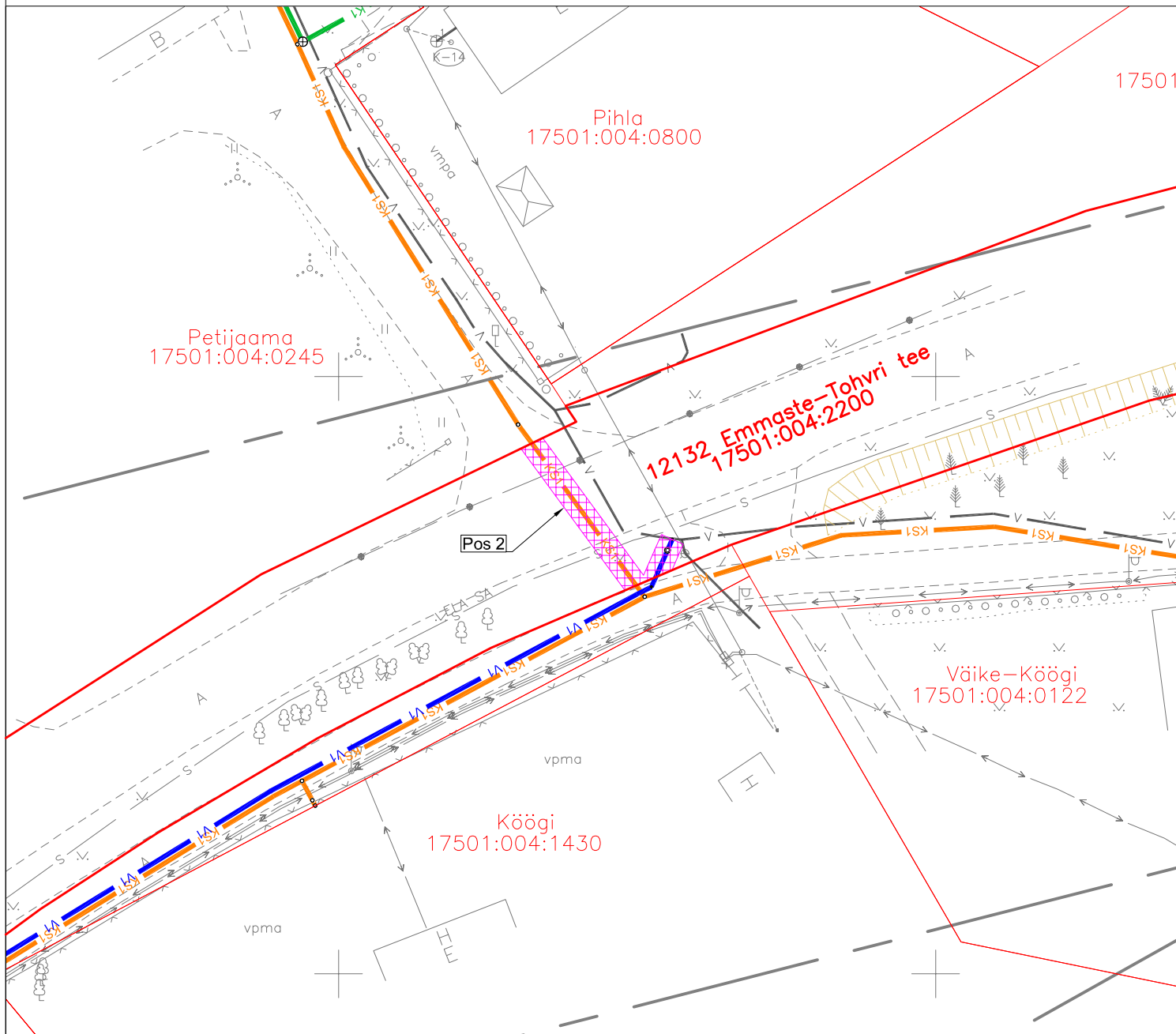






Isikliku kasutusõiguse seadmise plaan

IKÕ ala Pos nr (plaanil)	Kinnistu registriosar nr	Katastriüksuse tunnus, nimi ja sihtotstarve	IKÕ ala pindala m ²
Pos 1	9855750	17501:004:2200; 12132 Emmaste-Tohvri tee; transpordimaa	36



Leppemärgid

	V1	Projekteeritud veetorustik	
	KS1	Projekteeritud survealine kanalisatsioonitorustik	
		Kinnistute piirid	
		Kasutusõiguse seadmise ala	
		Projekteeritud veetorustiku pikkus	4 m
		Projekteeritud survealise kanalisatsioonitorustiku pikkus	15 m

Projekti nimetus / asukoht			Töö nr
Emmaste küla veemajandustaristu rekonstrueerimine ja laendamine. Hiiumaa vald, Hiiumaa			04-09-24-VK/2
Koostaja	Möötkava	Leht / formaat	Kuupäev
OÜ Alkranel	1 : 500	A4	06.12.2024