


Lõige 1-1

Kõnnitee kohal tuleb tagada takistusteta liikumisruum kõrgusega 2,8m. Kõnnitee kohale ulatuvaid oksid võib lõigata kutsetunnistusega arborist.

Betoonäärekivi (150x290x800), h=8cm paigaldusbetoon C16/20

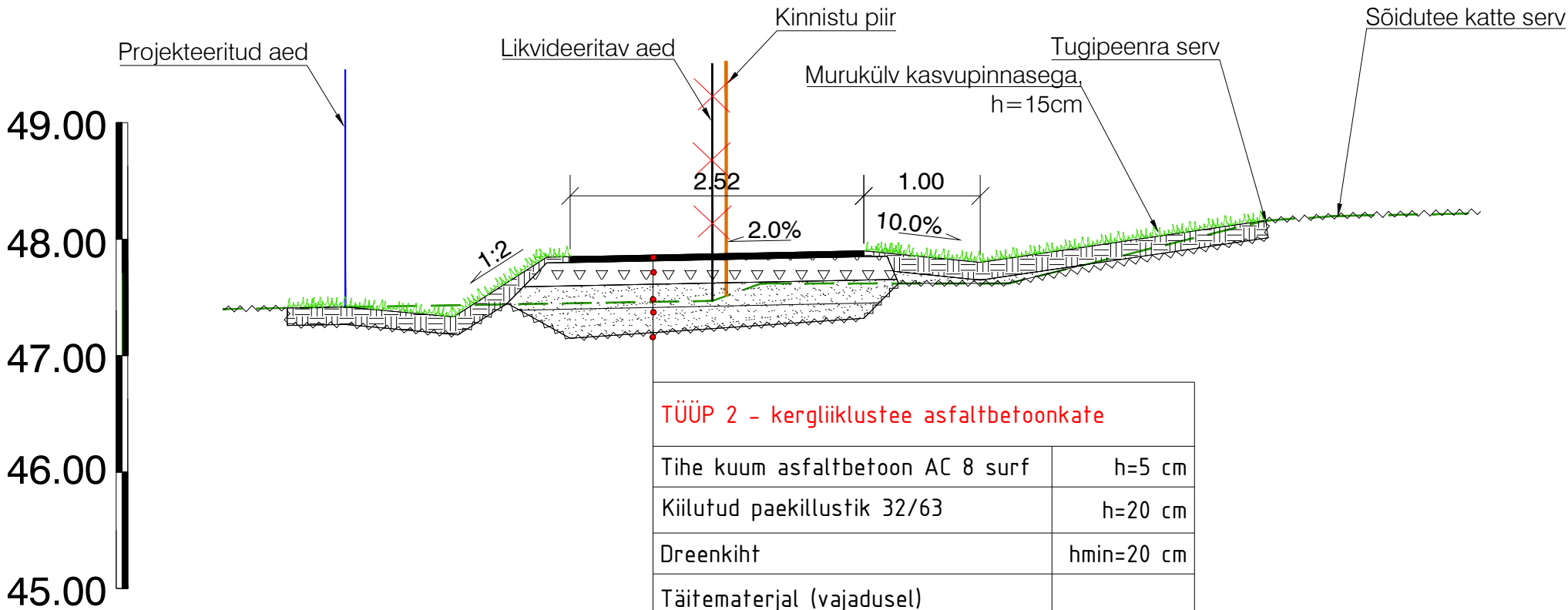


Kaevetöödel ette jäävad alla 2,5 cm läbimõõduga juured võib lõigata läbi sirgelt terava lõikevahendiga, üle 2,5 cm läbimõõduga juured tuleks võimaluse korral säilitada. Üle 4 cm läbimõõduga juuri ei tohiks läbi lõigata, kuna see muudab puu haigustele vastuvõtlikuks. Kui on siiski tarvis selliseid juuri läbi lõigata, tuleb see kooskõlastada Kiili Vallavalitsusega. Kaevetööde käigus paljastunud juuri tuleb kuivaperioodil katta (mulla, multši või niiske kangaga) kuivamise vältimiseks ning kasta vastavalt vajadusele niiskuse säilitamiseks. Enne täitematerjalide paigaldamist eemaldada kasutatud kunstmaterjalid (nt kangas).

TÜÜP 1 - sõidutee asfaltbetoon ülekate	
Tihe kuum asfaltbetoon AC 16 surf	h=5 cm
Kuum poorne asfaltbetoon AC 20 base	h=6 cm
Olemasolev alus	


TÜÜP 2 - kergliiklustee asfaltbetoonkate	
Tihe kuum asfaltbetoon AC 8 surf	h=5 cm
Kiilutud paekillustik 32/63	h=20 cm
Dreenkiht	hmin=20 cm
Täitematerjal (vajadusel)	
Olemasolev aluspinnas	

Lõige 2-2



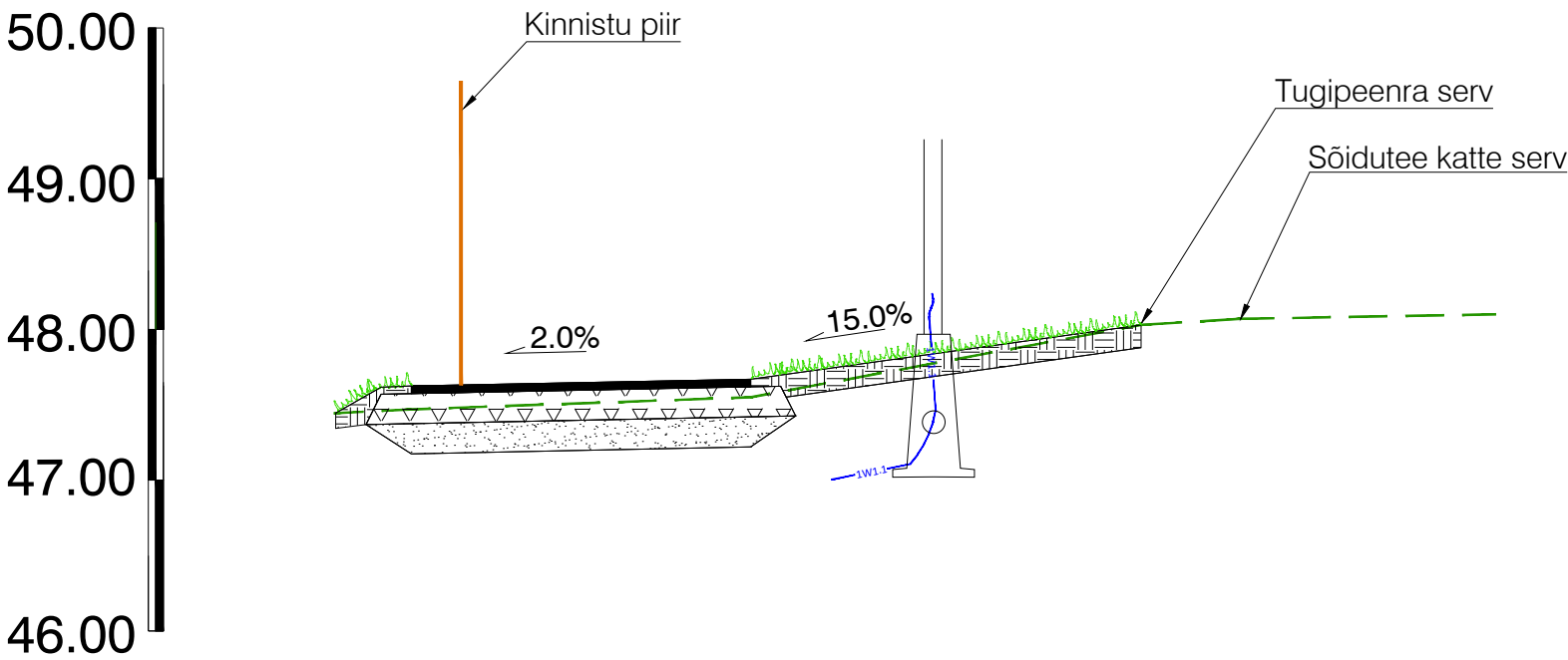
TÜÜP 2 - kergliiklustee asfaltbetoonkate	
Tihe kuum asfaltbetoon AC 8 surf	h=5 cm
Kiilutud paekillustik 32/63	h=20 cm
Dreenkiht	hmin=20 cm
Täitematerjal (vajadusel)	
Olemasolev aluspinnas	

Lõige 3-3



TÜÜP 2 - kergliiklustee asfaltbetoonkate	
Tihe kuum asfaltbetoon AC 8 surf	h=5 cm
Kiilutud paekillustik 32/63	h=20 cm
Dreenkiht	hmin=20 cm
Täitematerjal (vajadusel)	
Olemasolev aluspinnas	

Lõige 4-4



Muudatused:	Kuupäev	Muudatuste kirjeldus
Geoalus:	Koostaja: G.E: Point OÜ	Töö nr: 21-G563 Mõõdistatud: dets 2021
Koordinaadid L-EST97 süsteemis, Kõrgused EH2000 (Amsterdami null) süsteemis.		
TPK Projekt OÜ		Projekti nimi: Riigitee 1115 Kurna-Tuhala km 7,93-8,01 jalgratta ja jalgte
Projekti juht	Lauri Künnapuu	Objekti asukoht: SeRiigitee 11115 Kurna-Tuhala km 7,93-8,01 Kiili alev, Kiili vald, Harju maakond
Projekteerija	Lauri Künnapuu	Joonise nimi: Ristlõiked
Faili nimi: 1722_EP_TL-6_ristloige (07.02).dwg		Töö nr: 1722
Koostatud / trükitud: 08.02.2023 / 08.02.2023		Joonise tähis [nr - leht (lehti)]: TL-6-01
		Stadium: Põhiprojekt
		Mõõtkava: 1:50