




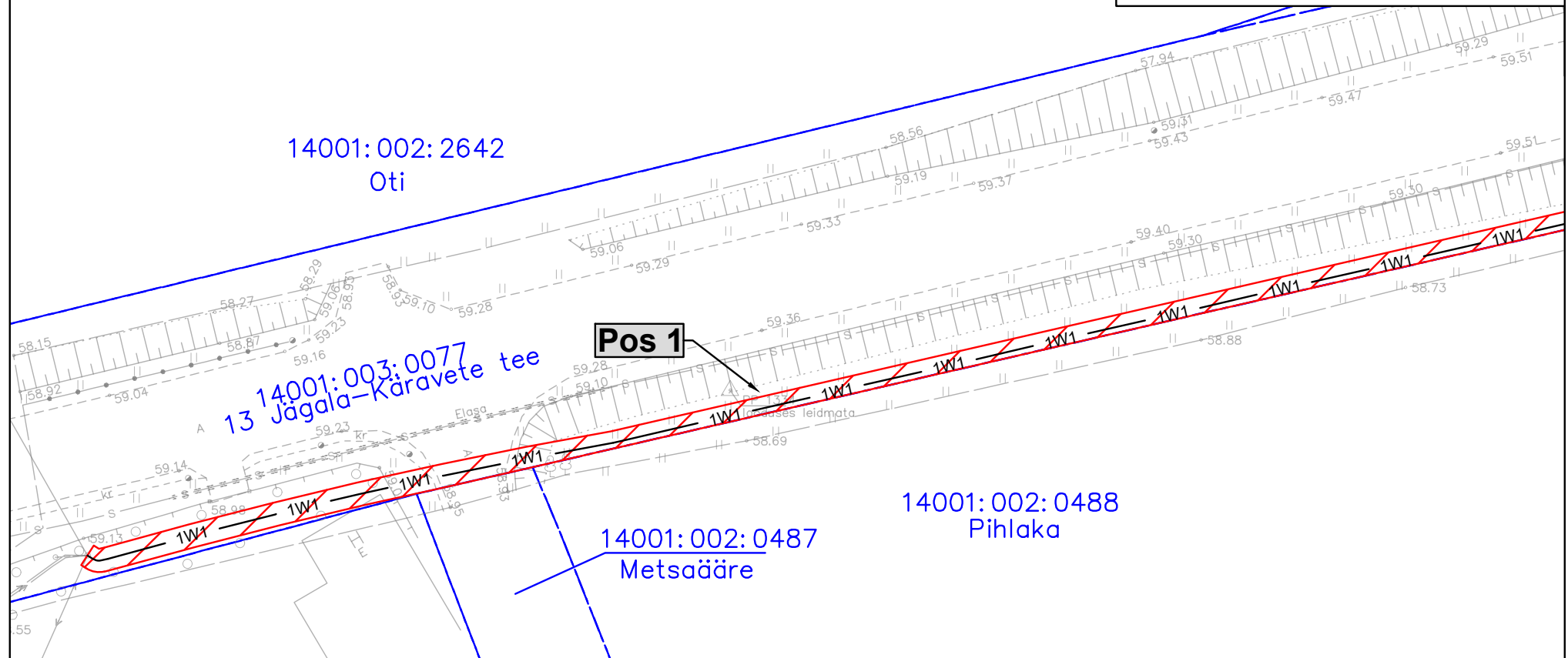
ISIKLIKU KASUTUSÕIGUSE SEADMISE PLAAN
 13 Jägala-Käravete tee, 14001:003:0077
 Reg 3836750, M1:500 (A4), leht 1/3

Tingmärgid

-  Kasutusala
-  Proj. 0.4 kV kaabel
-  Katastriüksuse piir

Pos 1 kasutusala suurus: 355 m²
 Pos 2 kasutusala suurus: 44 m²




Kaitsevööndid:
 1. 0,4 kV kaabelliini kaitsevöönd on 1 m äärmisest kaablist

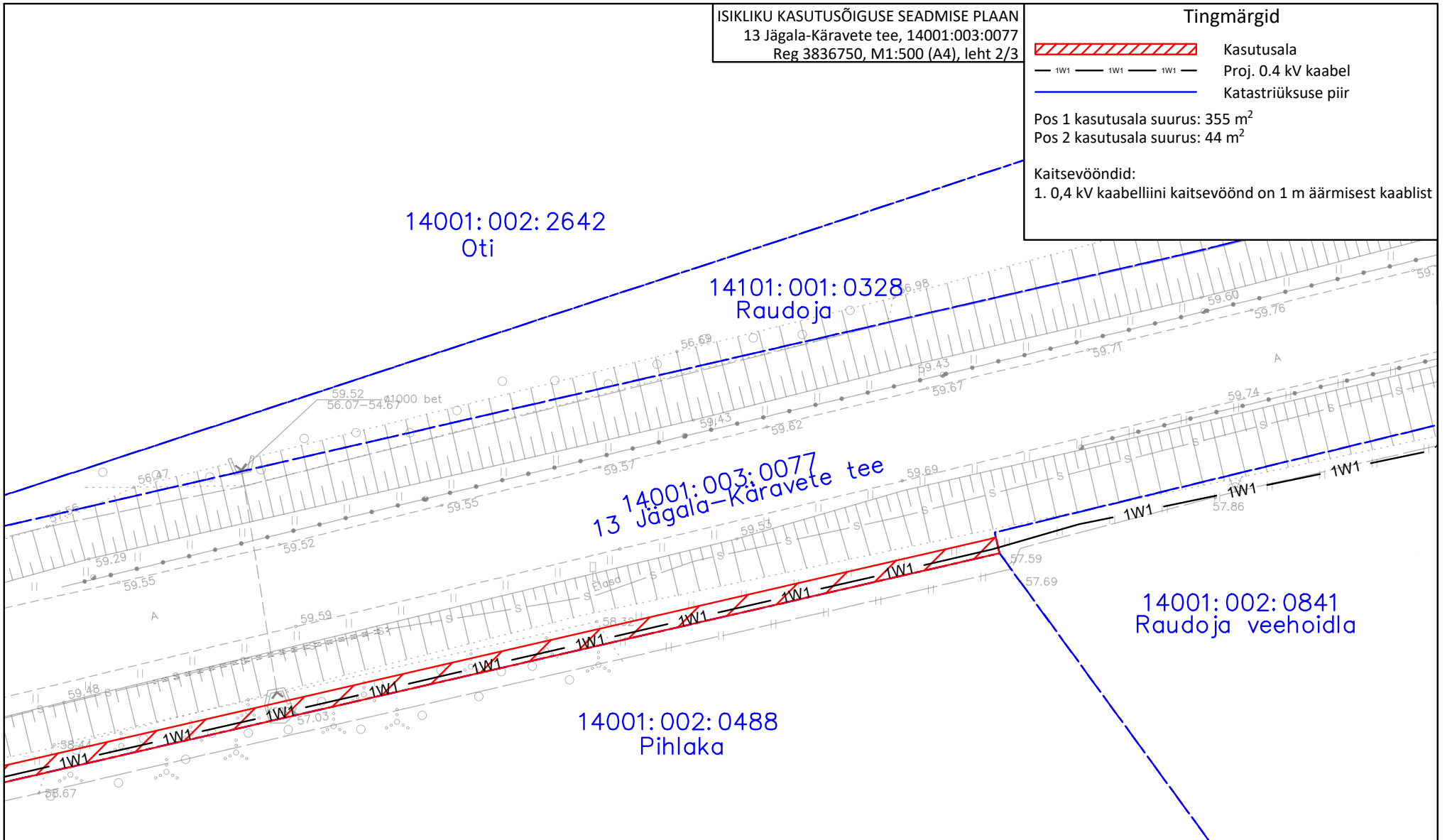


Jrk nr.	IKÕ ala Pos nr. (plaanil)	Kinnistu registriosi number	Katastriüksuse tunnus, nimi ja sihtotstarve:	Asukoht riigitee (nr ja nimi) suhtes (lõigu algus ja lõpp km.)	Ala pindala ruutmeetrites m2
1	Pos 1	3836750	14001:003:0077; 13 Jägala-Käravete tee; transpordimaa	13 Jägala-Käravete tee; km 18.59; km 18.81	355
2	Pos 2	3836750	14001:003:0077; 13 Jägala-Käravete tee; transpordimaa	13 Jägala-Käravete tee; km 19.05	44

ISIKLIKU KASUTUSÕIGUSE SEADMISE PLAAN
 13 Jägala-Käravete tee, 14001:003:0077
 Reg 3836750, M1:500 (A4), leht 2/3

Tingmärgid




-  Kasutusala
 -  Proj. 0.4 kV kaabel
 -  Katastriüksuse piir
- Pos 1 kasutusala suurus: 355 m²
 Pos 2 kasutusala suurus: 44 m²
- Kaitsevööndid:
 1. 0,4 kV kaabelliini kaitsevöönd on 1 m äärmisest kaablist

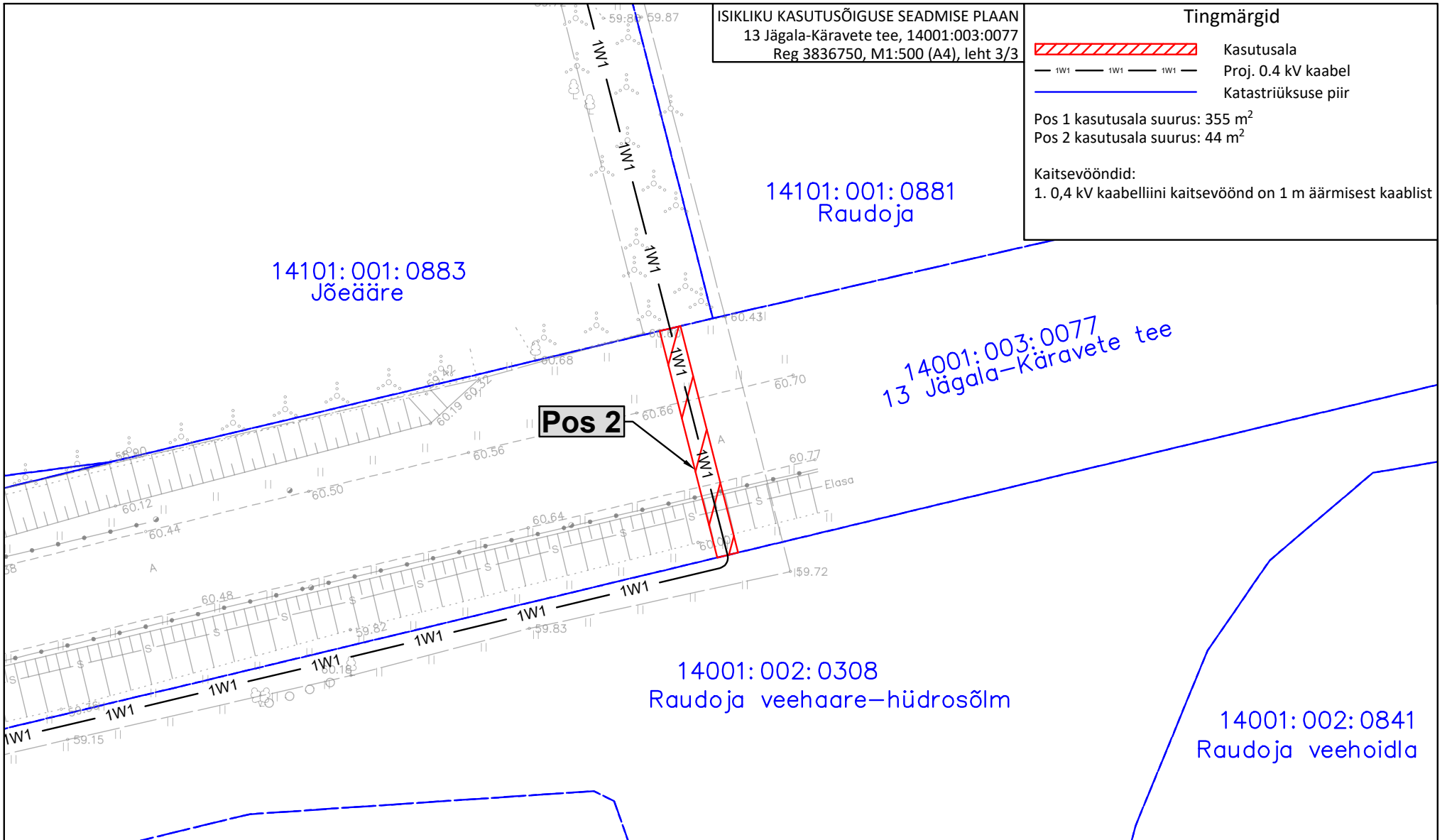


Jrk nr.	IKÕ ala Pos nr. (plaanil)	Kinnistu registriosa number	Katastriüksuse tunnus, nimi ja sihtotstarve:	Asukoht riigitee (nr ja nimi) suhtes (lõigu algus ja lõpp km.)	Ala pindala ruutmeetrites m ²
1	Pos 1	3836750	14001:003:0077; 13 Jägala-Käravete tee; transpordimaa	13 Jägala-Käravete tee; km 18.59; km 18.81	355
2	Pos 2	3836750	14001:003:0077; 13 Jägala-Käravete tee; transpordimaa	13 Jägala-Käravete tee; km 19.05	44

ISIKLIKU KASUTUSÕIGUSE SEADMISE PLAAN
 13 Jägala-Käravete tee, 14001:003:0077
 Reg 3836750, M1:500 (A4), leht 3/3

Tingmärgid

-  Kasutusala
 -  Proj. 0.4 kV kaabel
 -  Katastriüksuse piir
- Pos 1 kasutusala suurus: 355 m²
 Pos 2 kasutusala suurus: 44 m²
- Kaitsevööndid:
 1. 0,4 kV kaabelliini kaitsevöönd on 1 m äärmisest kaablist



14001:002:0841
 Raudoja veehoidla

Jrk nr.	IKÕ ala Pos nr. (plaanil)	Kinnistu registriosi number	Katastriüksuse tunnus, nimi ja sihtotstarve:	Asukoht riigitee (nr ja nimi) suhtes (lõigu algus ja lõpp km.)	Ala pindala ruutmeetrites m2
1	Pos 1	3836750	14001:003:0077; 13 Jägala-Käravete tee; transpordimaa	13 Jägala-Käravete tee; km 18.59; km 18.81	355
2	Pos 2	3836750	14001:003:0077; 13 Jägala-Käravete tee; transpordimaa	13 Jägala-Käravete tee; km 19.05	44