







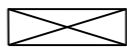


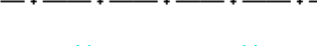












TINGMÄRGID:

-  planeeringuala piir
-  olemasolev katastriüksuse piir
-  planeeritud krundipiir
-  planeeritud hoonestusala
-  hoone suurim lubatud ehitisealune pind krundil
-  planeeritud teede piirjooned
-  planeeritud näitlik puu / hekk
-  olemasolev säiliv puu
-  likvideeritav objekt
-  planeeritud prügikonteinerite varjualuse asukoht
-  planeeritud piirdeaed
-  planeeritud liiniservituudi või isikliku kasutusõiguse seadmise vajadus
-  tee kaitsevööndi piir
-  planeeritud veetoru
-  planeeritud reoveekanalisatsioon
-  planeeritud sademeveekanalisatsioon
-  planeeritud kaugküte
-  planeeritud telekommunikatsioon
-  planeeritud madalpinge elektrikaabel / liitumiskilp
-  planeeritud tänavavalgustuse elektrikaabel
-  olemasolev / planeeritud tuletõrjehüdrant
-  planeeritud ümber tõstetav mastvalgusti

Märkused: 1. detailplaneeringu jooniste juurde kuulub detailplaneeringu seletuskiri;
 2. geodeetilise alusplaani mõõtkavas 1:500 koostas Kagu Geodeesia OÜ 2022. a novembris, töö nr 22T097; koordinaadid L-Est 97 süsteemis, kõrgused EH2000 süsteemis.



Töö: Puhajarve tee 6, Puhajarve tee 8, Lipuväljak 7a, Lipuväljak 7b ja Alajaama haljasala katastriüksuste detailplaneering
 Tehnovõrgud

AB Artes Terrae OÜ
 Reg nr 12978320
 Küttri tn 14, Tartu 51007
 artes@artes.ee
 www.artes.ee

Projektijuh: Heiki Kalberg
 Maastikuarhitekt: Karl Hansson

Huvitatud isik: Ugandi Capital OÜ
 Asukoht: Otepää linn Otepää vald
 Faili nimi: 22131DP3 joonised Puhajarve tee 6 ja 8.dgn

Töö nr: 22131DP3
 Kuupäev: 12.09.2023
 Mõõt: 1:500
 Joonise nr: 5