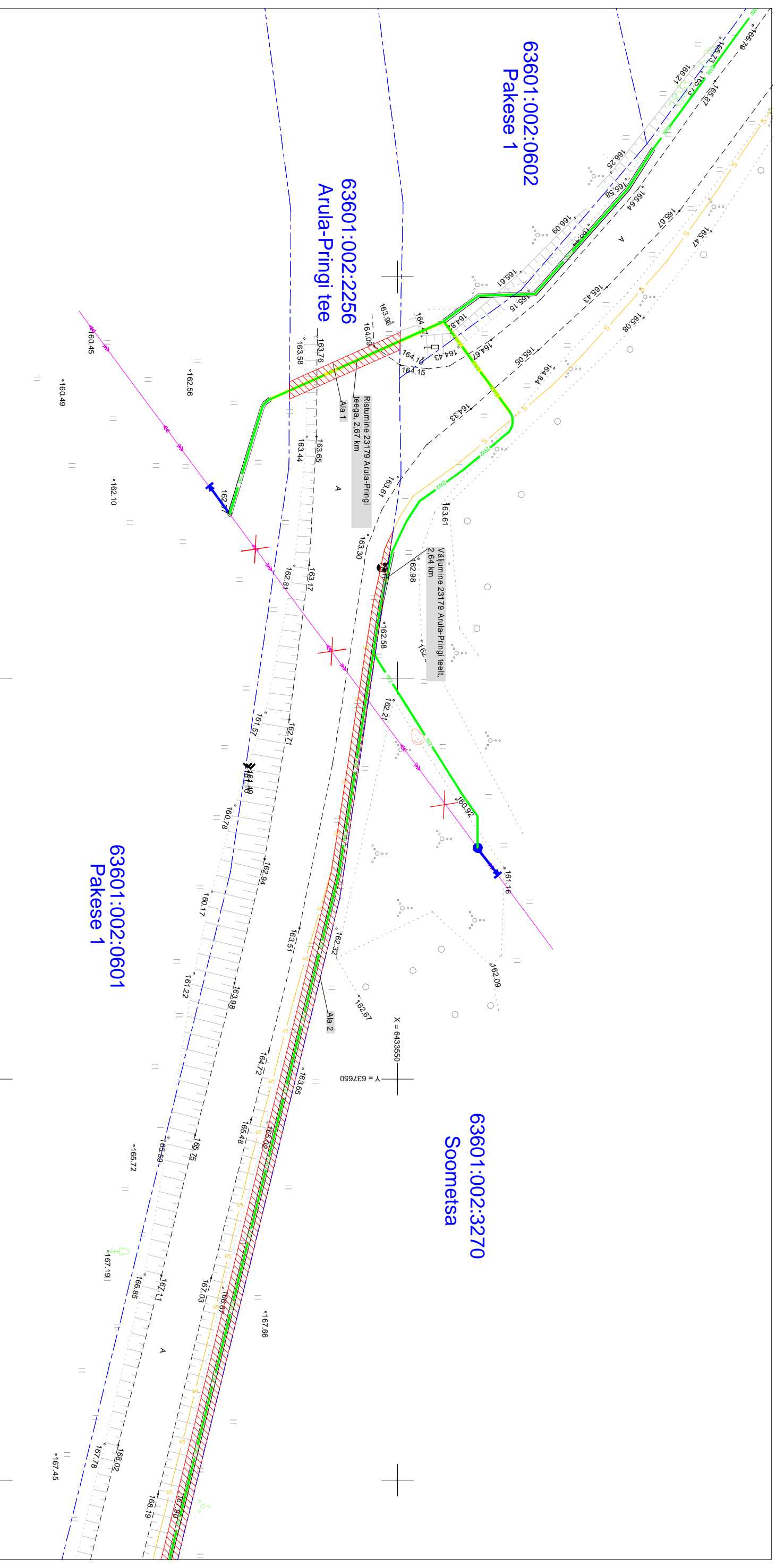



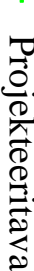


Isikliku kasutusõiguse ala plaan
Valga maakond, Otepää vald, Arula küla, Arula-Pringi tee kinnistu, reg. nr
7323150, katastritunnus 63601:002:2256
M 1:500



 Kasutusõiguse ala
 Katastrirüksuse piir
 2W2
 2W2
 Projekteeritavad 10 kV maakablid

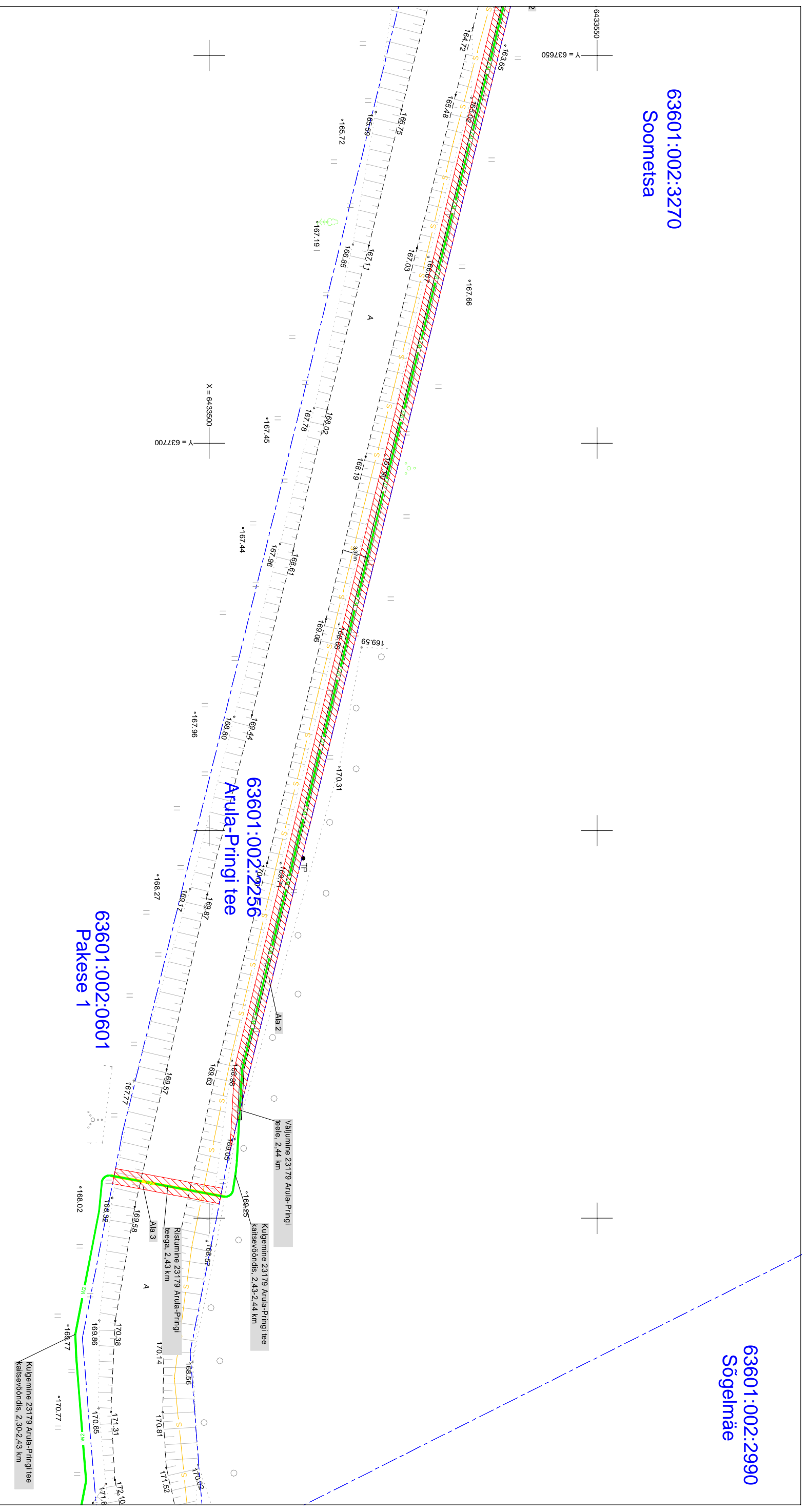
Kasutusõiguse ala 437 m²
 projekteeritava tehnovõrgu pikkus 232 m.
 Koostas: Keito Altoja, 53426415
 Taotluse esitaja: Ulvi Männanna
 Töö nr: II.6015, Otepää- Arula 10 kV fidri
 rekonstrueerimine V- etapp
 Leht:1/2

Jrk nr	IKO ala Pos nr (plaanil)	Kinnistu registriosa number	Katastrirüksuse tunnus, nimi ja shiotsiarve	Asukoht, riigitee(nr ja nimi) suhtes (õigu algus ja lõpp km)	Ala pindala ruumetrites m ²
1	Ala 1	7323150	63601:002:2256 Arula-Pringi tee Transportdima	23179 Arula-Pringi tee 2,67 km	30m ²
2	Ala 2	7323150	63601:002:2256 Arula-Pringi tee Transportdima	23179 Arula-Pringi tee 2,44-2,64 km	379m ²
3	Ala 3	7323150	63601:002:2256 Arula-Pringi tee Transportdima	23179 Arula-Pringi tee 2,73 km	28m ²

Isikliku kasutusõiguse ala plaan
Valga maakond, Otepää vald, Arula küla, Arula-Pringi tee kinnistu, reg. nr
7323150, katastrinummus 63601:002:2256
M 1:500

63601:002:3270
Soometsa

63601:002:2990
Sõgelmäe



- Kasutusõiguse ala
 - Katastritruksuse piir
 - 2W2
- Projekteeritavad 10 kV maakablid

Kasutusõiguse ala 437 m²
projekteeritava tehnovõrgu pikkus 232 m.
Koostas: Keio Altoja, 53426415
Taoituse esitaja: Ulvi Männama
Töö nr: II.6015, Otepää-Arula 10 kV fidiiri
rekonstrueerimine V- etapp
Leht: 2/2

Jrk nr	IKÕ ala Pos nr (pilaanil)	Kinnistu registrosaa number	Kaasstritruksuse tunnus, nimi ja sihtotstarve	Asukoht riigitee(nr ja nimi) suhtes(õigu algus ja lõpp km)	Ala pindala ruutmeetrites m ²
1	Ala 1	7323150	63601:002:2256 Arula-Pringi tee Transpordimaa	23179 Arula-Pringi tee 2,67 km	30m ²
2	Ala 2	7323150	63601:002:2256 Arula-Pringi tee Transpordimaa	23179 Arula-Pringi tee 2,44-2,84 km	379m ²
3	Ala 3	7323150	63601:002:2256 Arula-Pringi tee Transpordimaa	23179 Arula-Pringi tee 2,43 km	28m ²