


ISIKLIKU KASUTUSÕIGUSE SEADMISE PLAAN, M 1:500








Mutso bussipeatus

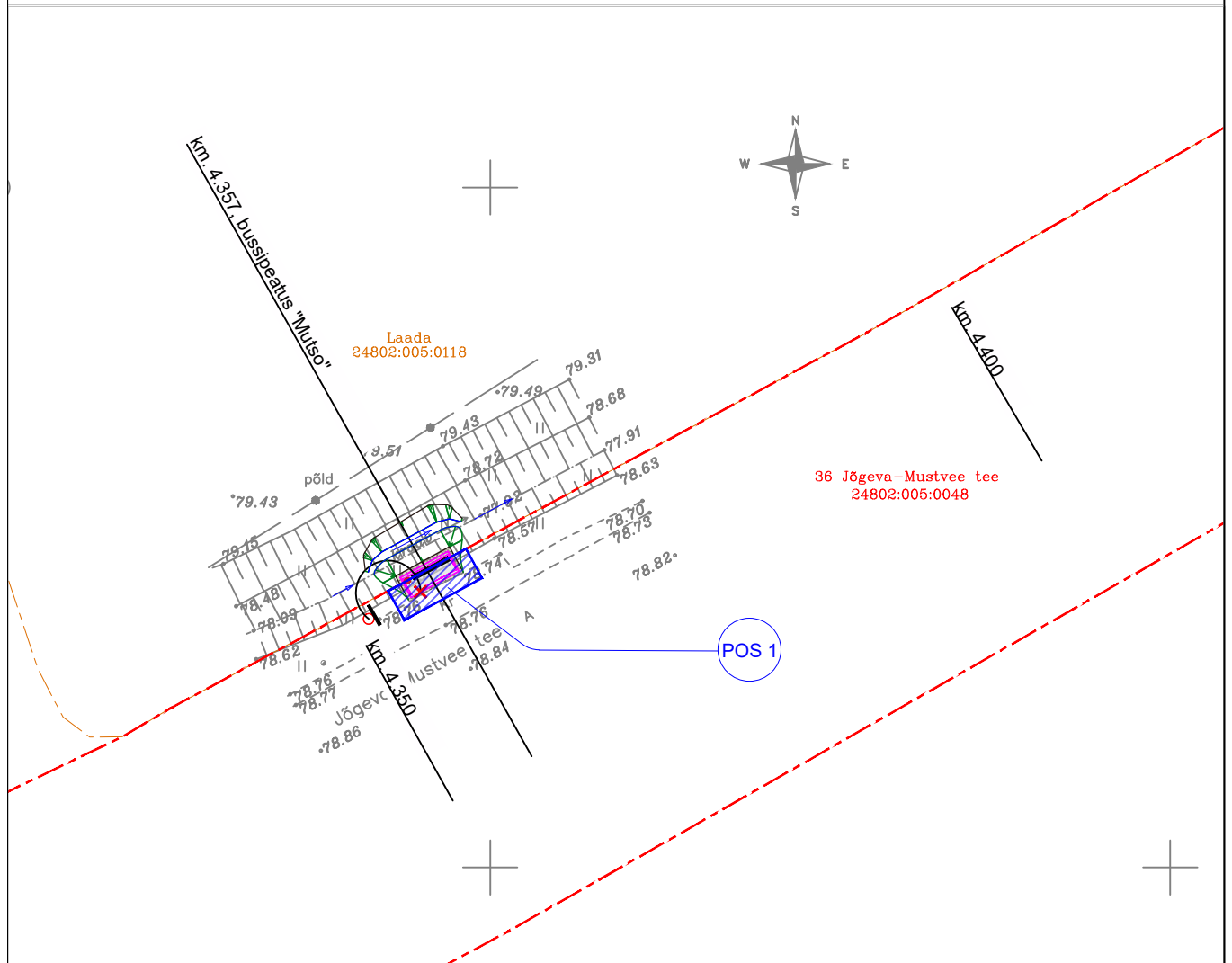
Riigitee 36 Jõgeva - Mustvee tee, km. 4.357 (vasakul pool),
Võduvere küla, Jõgeva vald, Jõgeva maakond

OLEMASOLEVAD TINGMÄRGID

-  Olev katastriüksuse piir (Riigitee 36 Jõgeva - Mustvee tee)
-  Olev katastriüksuse piir
-  Olev sidekanalisatsioon

PROJEKTEERITUD TINGMÄRGID vastavalt AS TREV-2 Grupp tööle nr. 24-101-008

-  Proj. kruusast kate
-  Proj. mulde serv
-  Proj. bussiootepaviljon r/b platvormil 1,50 x 4,00 x 0,18 m
-  Ümber tõstetav liiklusmärk
-  Projekteeritud kraavi põhi (kraavi suunaga)
-  Projekteeritud nõlv
-  Isikliku kasutusõiguse ala



Jrk nr.	IKÕ ala Pos nr. (plaanil)	Kinnistu registrios number	Katastriüksuse tunnus, nimi ja sihtotstarve;	Asukoht riigitee (nr. ja nimi) suhtes (lõigu algus ja lõpp km)	Ala pindala ruutmeetrites m ²
1	Pos 1	5846350	24802:005:0048 36 Jõgeva-Mustvee tee Transpordimaa 100%	36 Jõgeva-Mustvee tee, km. 4.357	ca 16