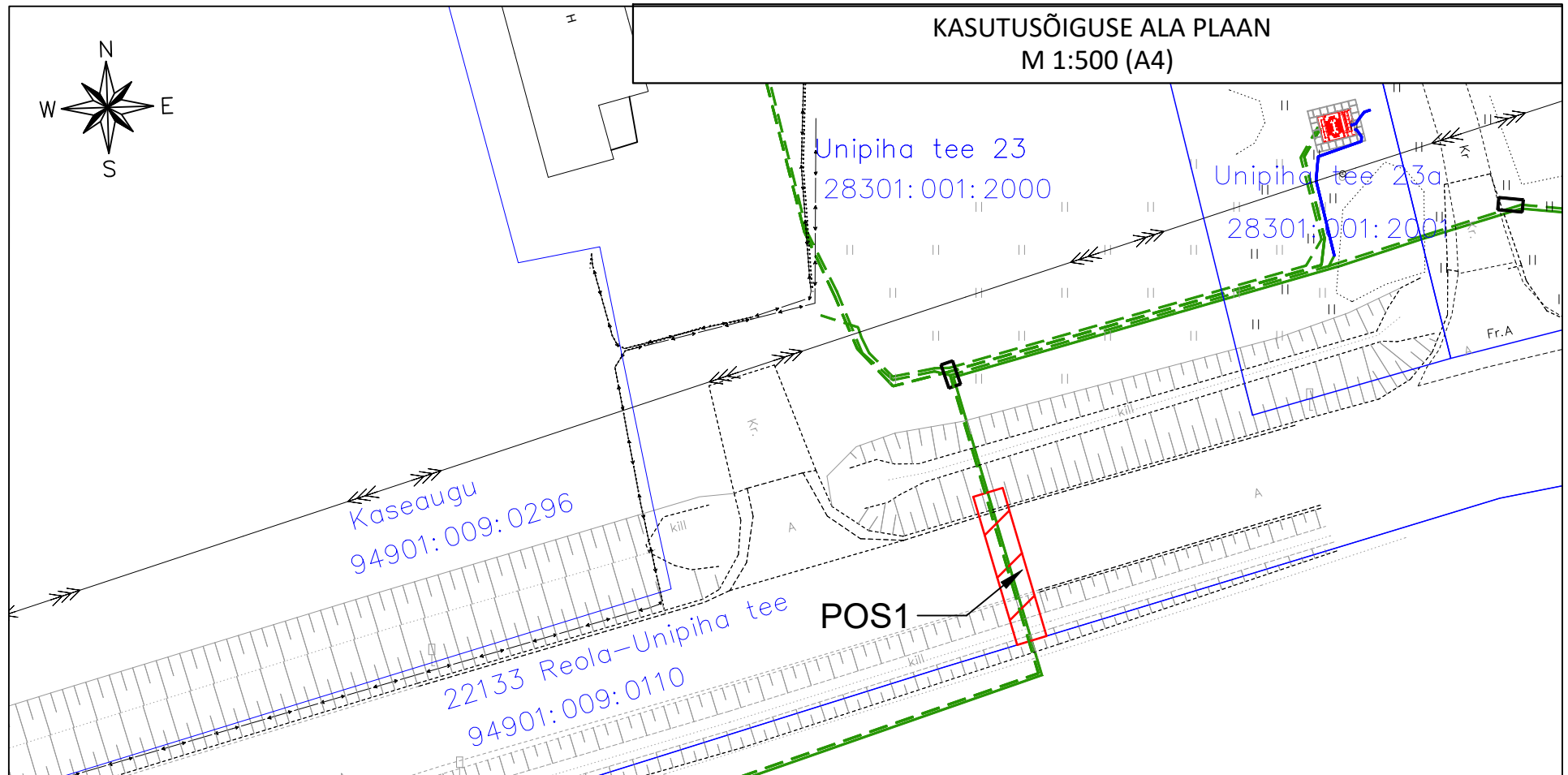



KASUTUSÕIGUSE ALA PLAAN
M 1:500 (A4)



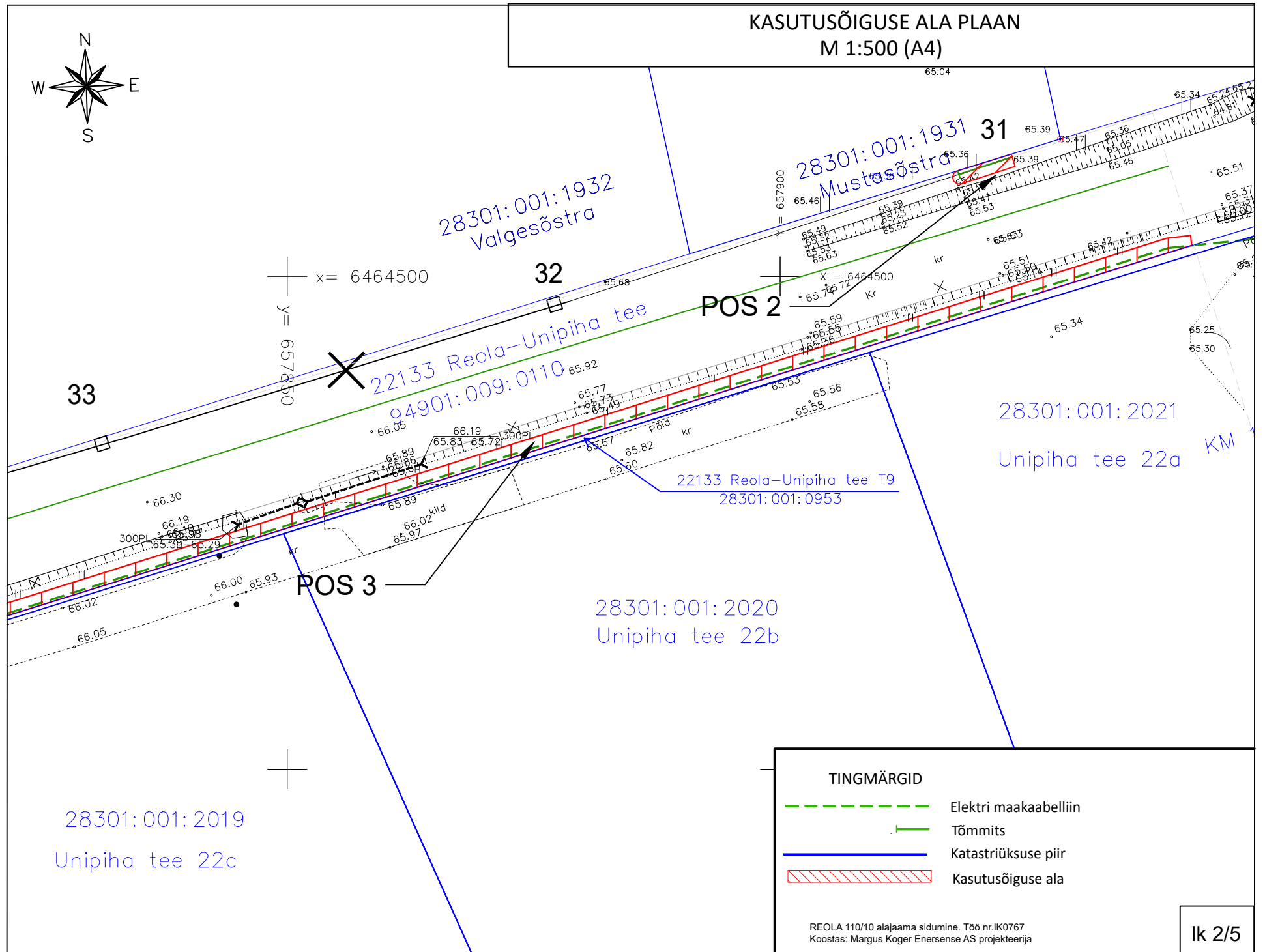

Jrkt nr	IKÕ ala Pos nr(plaanil)	Kinnistu registriosa number	Katastriüksuse tunnus, nimi ja sihtotstarve	Ala pindala ruutmeetrites m2
1	Pos 1	5770950	94901:009:0110,22 133 Reola-Unipiha tee, Transpordimaa	31
2	Pos 2	5770950	94901:009:0110,22 133 Reola-Unipiha tee, Transpordimaa	8
3	Pos 3	5770950	94901:009:0110,22 133 Reola-Unipiha tee, Transpordimaa	210
4	Pos 4	5770950	94901:009:0110,22 133 Reola-Unipiha tee, Transpordimaa	30
5	Pos 5	5770950	94901:009:0110,22 133 Reola-Unipiha tee, Transpordimaa	30

TINGMÄRGID





- Elektri maakaabelliin (5 kaablit)
- Sidekaabel
- Katastriüksuse piir
- Kasutusõiguse ala (Kokku ca. 89m2)

REOLA 110/10 alajaama sidumine. Töö nr.IK0767
Koostas: Margus Koger Enersense AS projekteerija

KASUTUSÕIGUSE ALA PLAAN
M 1:500 (A4)

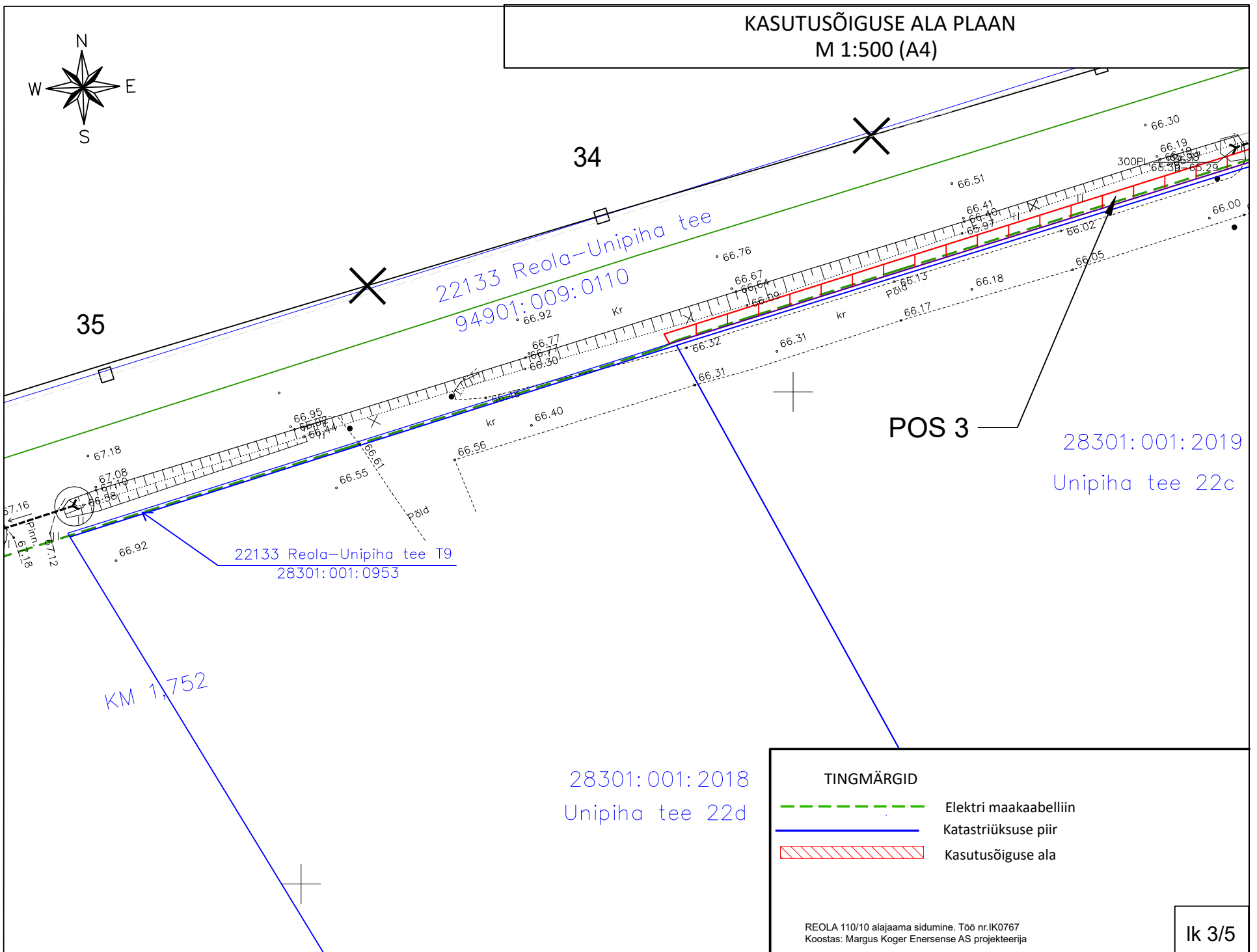



TINGMÄRGID

-  Elektri maakaabelliin
-  Tõmmits
-  Katastriüksuse piir
-  Kasutusõiguse ala

REOLA 110/10 alajaama sidumine. Töö nr.IK0767
Koostas: Margus Koger Enersense AS projekteerija

KASUTUSÕIGUSE ALA PLAAN
M 1:500 (A4)



22133 Reola-Unipiha tee
94901:009:0110

35

34

POS 3

28301:001:2019
Unipiha tee 22c

22133 Reola-Unipiha tee T9
28301:001:0953

KM 1,752


28301:001:2018
Unipiha tee 22d

TINGMÄRGID

- Elektri maakaabelliin
- Katastriüksuse piir
- Kasutusõiguse ala

REOLA 110/10 alajaama sidumine. Töö nr.IK0767
Koostas: Margus Koger Enersense AS projekteerija

KASUTUSÕIGUSE ALA PLAAN
M 1:500 (A4)



Sulbi-Järve-Sultsi tee lõik 1
28301:001:0532

36

Unipiha tee 31
94901:001:0126

22133 Reola-Unipiha tee
94901:009:0110

POS4

Unipiha tee 24
94901:009:0435

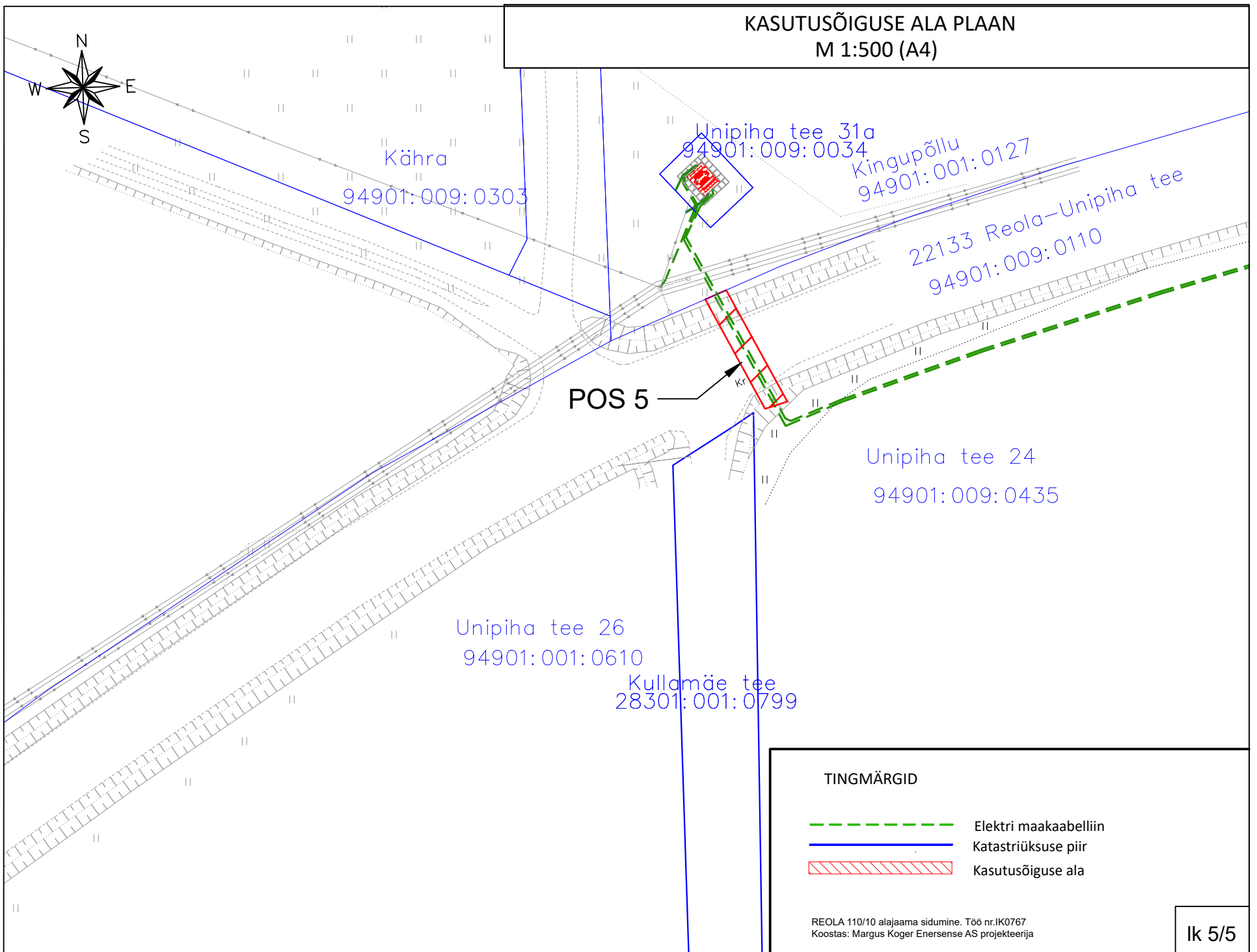
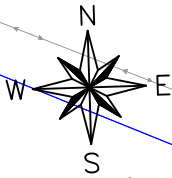
KM 1,849

TINGMÄRGID

- Elektri maakaabelliin
- Katastriüksuse piir
- Kasutusõiguse ala

REOLA 110/10 alajaama sidumine. Töö nr.IK0767
Koostas: Margus Koger Enersense AS projekteerija

KASUTUSÕIGUSE ALA PLAAN
M 1:500 (A4)



Kähra
94901:009:0303

Unipiha tee 31a
94901:009:0034

Kingupõllu
94901:001:0127

22133 Reola-Unipiha tee
94901:009:0110

POS 5

Unipiha tee 24
94901:009:0435

Unipiha tee 26
94901:001:0610

Kullamäe tee
28301:001:0799

TINGMÄRGID

- Elektri maakaabelliin
- Katastriüksuse piir
- Kasutusõiguse ala

REOLA 110/10 alajaama sidumine. Töö nr.IK0767
Koostas: Margus Koger Enersense AS projekteerija