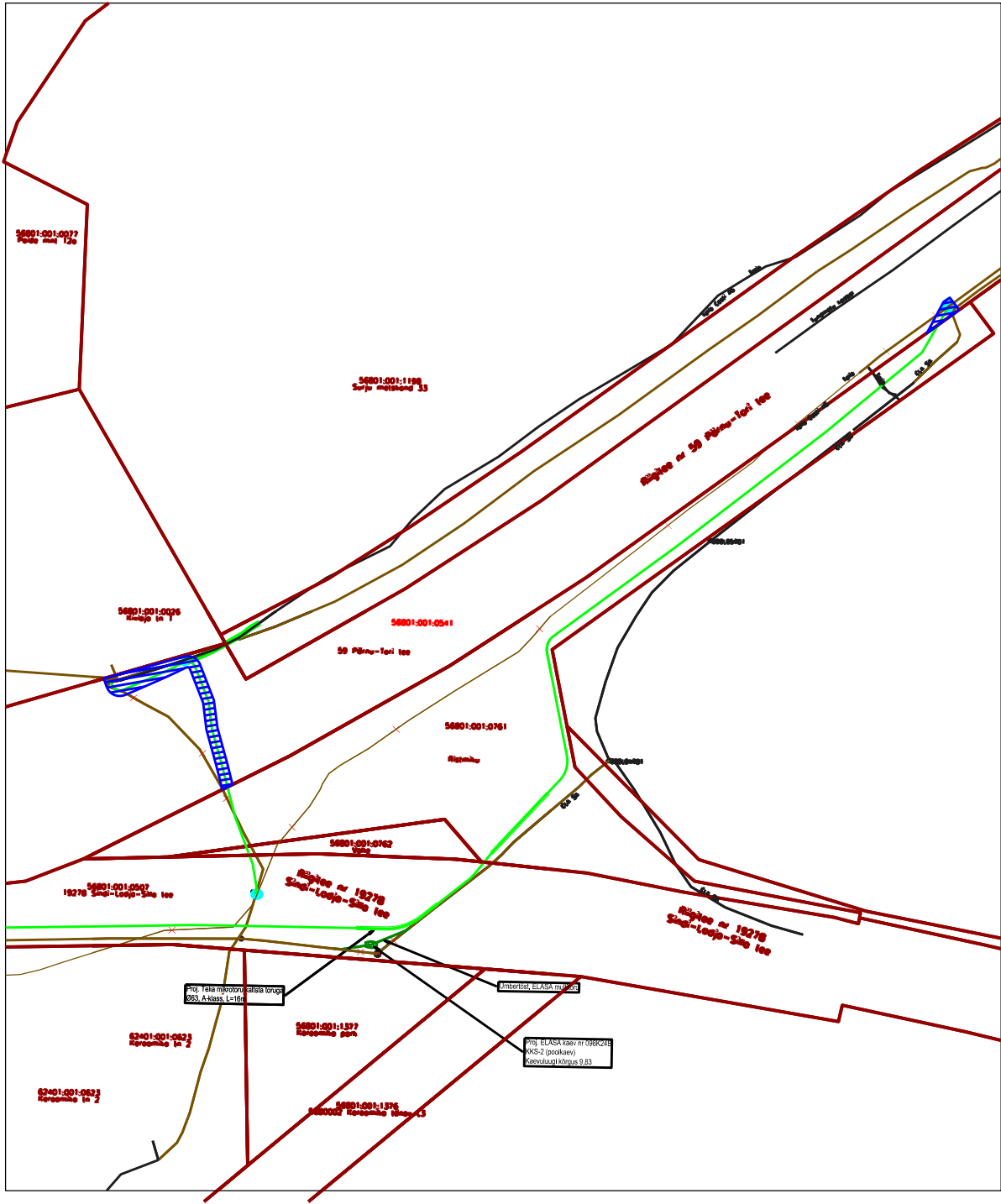







Isikliku kasutusõiguse ala plaan
Pärnu maakond, Pärnu linn, Paikuse alev, 59 Pärnu-Tori tee
katastritunnus 56801:001:0541, registriosa 8249450



M 1:500
Koostas J.Mets

-  Isikliku kasutusõiguse ala 106m², PARI ID:785046
-  Sideehitis (maakaabel, sidekaev)
-  Olemasolev/likvideeritav sideehitis
-  Lepingu objektiks olev kinnistu piir
-  Kinnistupiirid