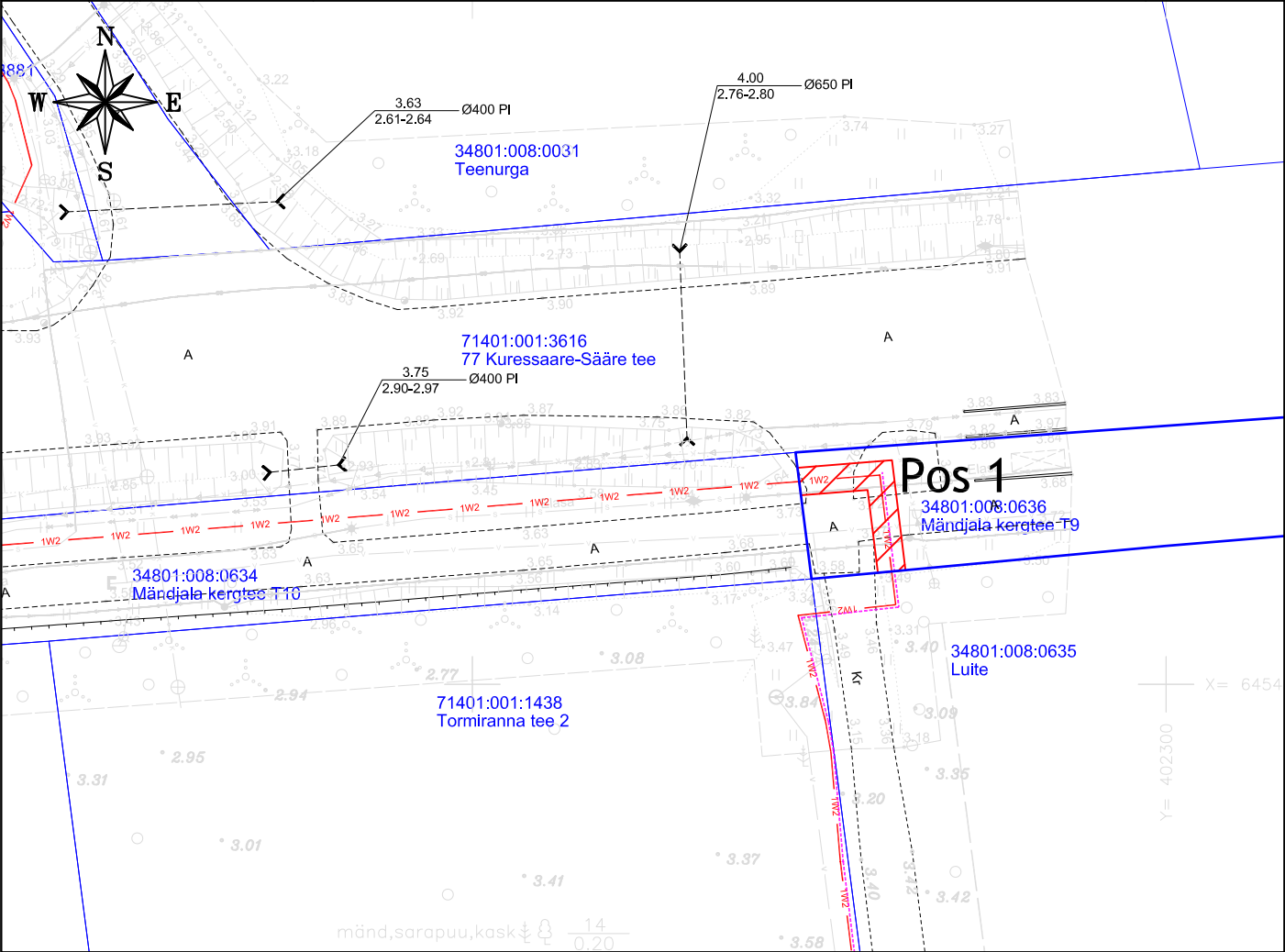






# Isikliku kasutusõiguse seadmise plaan

IKÕ ala Pos nr (plaanil)	Kinnistu registriosa nr	Katastriüksuse tunnus, nimi ja sihtotstarve	IKÕ ala pindala m²
Pos 1	12057250	34801:008:0636; Mändjala kergtee T19; transpordimaa	26m²



	IKÕ seadmise ala
	Kinnistute piirid
	Projekteeritud keskpinge maakaabel
	Projekteeritud D160-750N reservtoru
Projekti nimetus / asukoht Tormiranna põik, Mändjala küla, Saaremaa vald, Saare maakond - Liitumine detailplaneeringu alal	
Töö nr LC3795	
Koostaja Keskkonnaprojekt OÜ	Mõõtkava 1:500
Leht / formaat A4	Kuupäev 04.07.2025