Keskonnaprojekt OÜ töö mahus projekteeritud kergliiklustee vertikal

HS-8 → POS 34 lõunapoolne

2025 sügisel paigaldatud kaitsehülss

Kõrgus hülsi peale ca 38,670
Hülsi pikkus - 9,0 m
Hülsi mõõt - 400/350

Hülsi otspunkti X koordinaat - 6472146.615
Hülsi otspunkti Y koordinaat - 668177.918

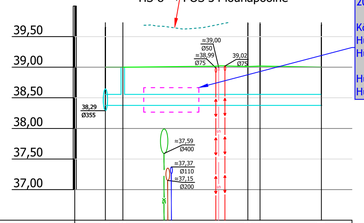

Mhor: 1:500
Mver: 1:50

SÕLME TÄHIS	HS-8	SV-8	N-23	N-24	NV-8
MAAPIND (PROJEKTEERITUD ABS), m					
MAAPIND (OLEMASOLEV ABS), m	39,00	39,00	39,01	39,02	39,00
TORU PÕHI (ABS), m	38,38	38,38	38,38	38,38	38,38
TORU PÕHJA SÜGAVUS PROJEKTEERITUD MAAPINNAST, m					
TORU PÕHJA SÜGAVUS OLEMASOLEVAST MAAPINNAST, m	0,62	0,62	0,63	0,64	0,62
TORU MÕÕT	DN 2x40/180 - 35,2m				
SÕLMEDE VAHEKAUGUSED, m	2,8	20,4	2,0	10,0	
SIRGESTATUD TRASSI PLAAN					

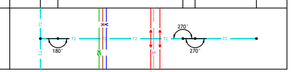

Keskonnaprojekt OÜ töö mahus projekteeritud kergliiklustee vertikal

HS-13 → POS 34 läänepoolne

2025 sügisel paigaldatud kaitsehülss

Kõrgus hülsi peale ca 38,472
Hülsi pikkus - 9,0 m
Hülsi mõõt - 400/350

Hülsi otspunkti X koordinaat - 6472186.490
Hülsi otspunkti Y koordinaat - 668118.580

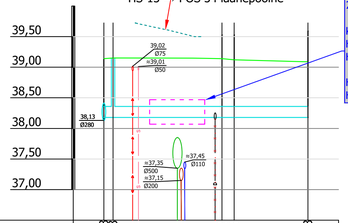

Mhor: 1:500
Mver: 1:50

SÕLME TÄHIS	HS-13	SV-13	N-32	N-33	NV-13
MAAPIND (PROJEKTEERITUD ABS), m					
MAAPIND (OLEMASOLEV ABS), m	39,14	39,15	39,14	39,12	39,09
TORU PÕHI (ABS), m	38,18	38,18	38,18	38,18	38,18
TORU PÕHJA SÜGAVUS PROJEKTEERITUD MAAPINNAST, m					
TORU PÕHJA SÜGAVUS OLEMASOLEVAST MAAPINNAST, m	0,96	0,97	0,96	0,94	0,91
TORU MÕÕT	DN 2x40/180 - 33,3m				
SÕLMEDE VAHEKAUGUSED, m	1,5	17,8	2,0	12,0	
SIRGESTATUD TRASSI PLAAN					

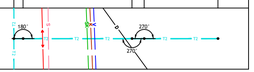

Keskonnaprojekt OÜ töö mahus projekteeritud kergliiklustee vertikal

HS-14 → POS 34 põhjapoolne

2025 sügisel paigaldatud kaitsehülss

Kõrgus hülsi peale ca 38,765
Hülsi pikkus - 9,0 m
Hülsi mõõt - 566/500

Hülsi otspunkti X koordinaat - 6472227.981
Hülsi otspunkti Y koordinaat - 668141.970

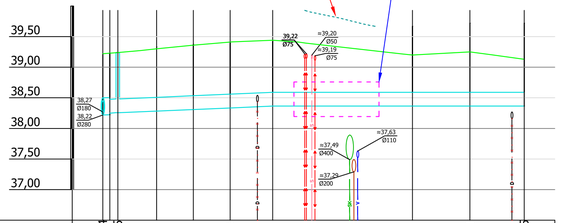

Mhor: 1:500
Mver: 1:50

SÕLME TÄHIS	HS-14	SV-14	SV-15	R-4	S-18	N-8	N-9	N-10	NV-15
MAAPIND (PROJEKTEERITUD ABS), m									
MAAPIND (OLEMASOLEV ABS), m	39,22	39,23	39,24	39,30	39,36	39,41	39,44	39,20	39,25	39,13
TORU PÕHI (ABS), m	38,22	38,23	38,24	38,28	38,31	38,33	38,36	38,36	38,36	38,36
TORU PÕHJA SÜGAVUS PROJEKTEERITUD MAAPINNAST, m										
TORU PÕHJA SÜGAVUS OLEMASOLEVAST MAAPINNAST, m	1,00	1,00	0,98	1,02	1,05	1,08	1,08	0,84	0,89	0,77
TORU MÕÕT	DN 2x80/280 - 1,1m			DN 2x50/225 - 67,6m						
SÕLMEDE VAHEKAUGUSED, m	1,1	1,3	6,3	6,0	6,0	7,0	22,8	9,4	8,9	
SIRGESTATUD TRASSI PLAAN										

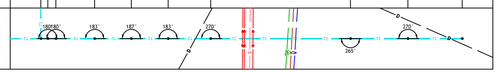

TINGMÄRGID

Hemetli OÜ, töö nr 0044 mahus projekteeritud:

- Projekteeritud kaugküttetorustik
- Projekteeritud kaugküttetorustik, kaitsehülsis

Hemetli OÜ, töö nr 0044 muu:

- Olemasolev maapind
- Kolmanda osapoole projekteeritud maapind

Märkused:

1. Tähelepanu! Projekteeritud torustike rajamine, olemasoleva maapinna ABS kõrgustel ON KEELATUD!
2. Tähelepanu! Projekteeritud torustike rajamine ON LUBATUD peale arenduse mahus planeeritud (toodud pikiprofiilidel) ning täiendavalt vajalikku maapindade tõstmist. Planeeritud ning täiendavalt vajalike maapindade tõstmisega tuleb tagada projekteeritud torustike nõuetekohane paigaldamisüügavus!
4. Profiilidel on kõrgused toodud EH-2000 süstemis.
5. Kõikide projekteeritud torustiku sissevilkude ning olemasolevate torustiku ühenduspunktide kõrgused tuleb täpsustada tööde käigus!
6. Kõikide projekteeritud torustikuga ristuvate tehnovõrkude asukohad ja kõrgused tuleb täpsustadatööde käigus!

...	...	...	...
Muudatuse nr	*Kuupäev*	*Teostaja*	*Muudatuse kirjeldus*

Projekteerija: Hemetli OÜ *MTR:* EEP004881 *E-mail:* info@hemetli.ee *Telefon:* +372 53 77 77 70 *Aadress:* Kullaaugu, Kipastu Küla, Elva vald, Tartu maakond, 61105		*Töö nimetus:* Luunja aleviku Pronkshobu ning Kopli tänavate piirkonna kaugkütte jaotusning liitumistorustike rajamine *Joonise nimetus:* Kaugküttetorustiku pikiprofiil	*Tellija:* SW Energia OÜ *Töö nr:* 0044 *Staadium:* PP *Joonise nr:* 6-01-7
Insener: Hendrik Mikk	*Allkiri:* allkirjastatud digitaalselt	*Objekti aadress:* Tartu maakond Luunja vald Luunja alevik	*Mõõtkava:* 1:500/1:50
Vastutav insener: Aleksandr Ledvanov	*Allkiri:* allkirjastatud digitaalselt		*Kuupäev:* 02.03.2026