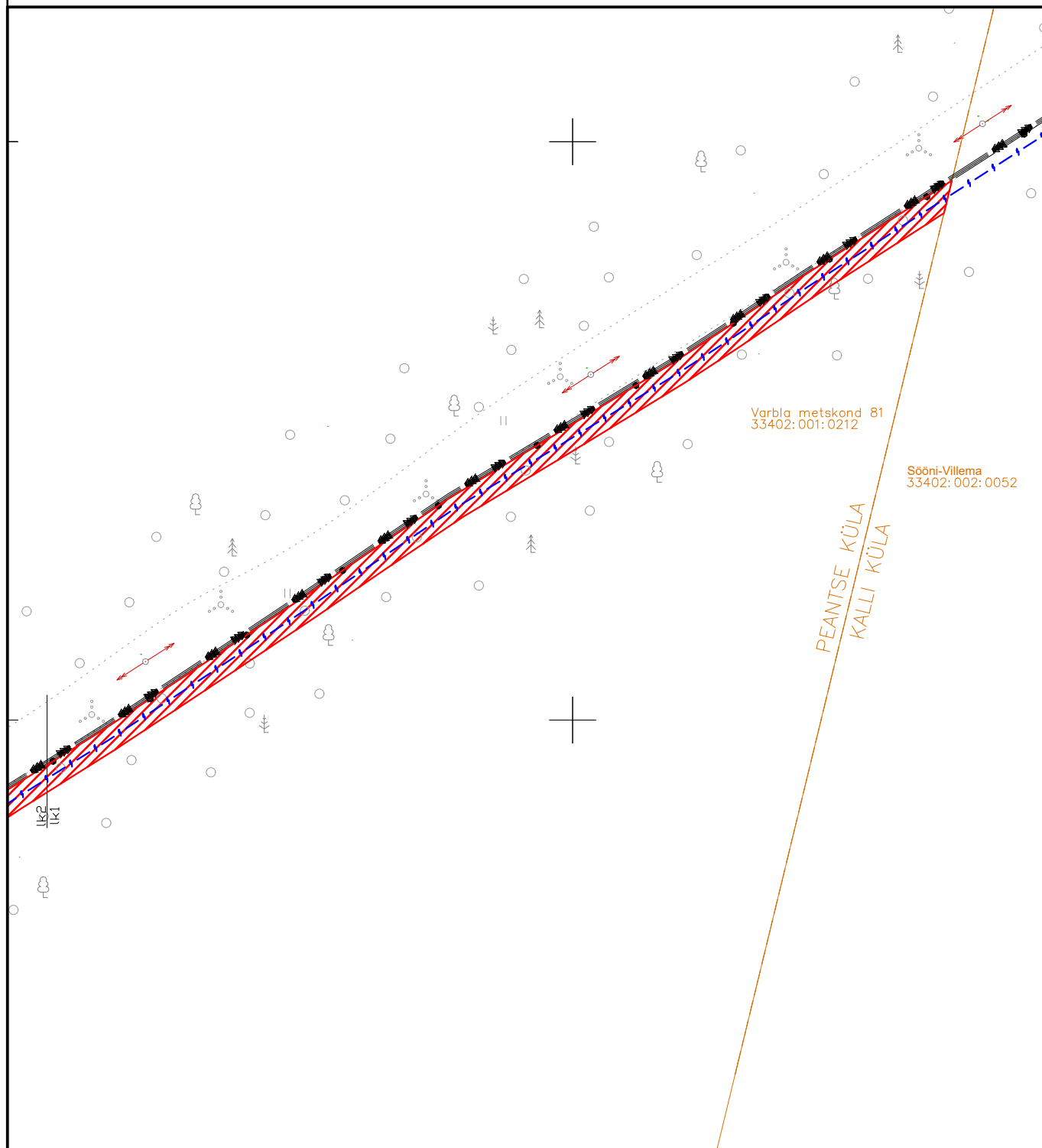


Isikliku kasutusõigusega koormatava ala plaan
Pärnu mk, Lääneranna vald, Peantse küla, Varbla metskond 81 kinnistu;
Katastritunnus 33402:001:0212; registriosa 13147750

M 1:1000



Koormatav ala



Kinnistu piir



Projekteeritav KP kaabel

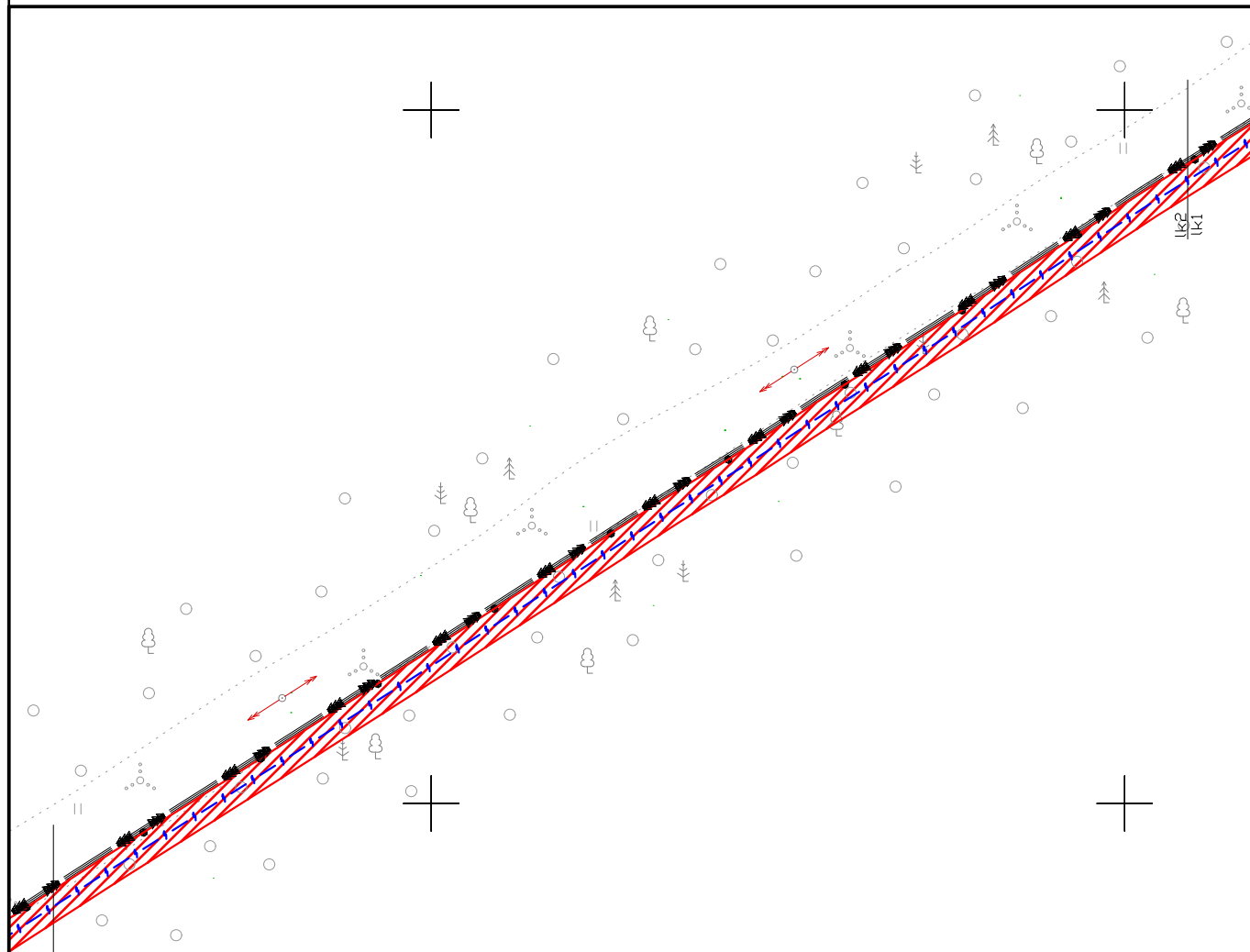
Leht 1/6

Kasutusõiguse ala 4750 m²
Projekteeritava tehnovõrgu pikkus 1187 m
Kaitsevöönd 2 m mõlemale poole telge

Koostas: Erki Pääro
Projekti nr: 2103281

Isikliku kasutusõigusega koormatava ala plaan
Pärnu mk, Lääneranna vald, Peantse küla, Varbla metskond 81 kinnistu;
Katastritunnus 33402:001:0212; registriosa 13147750

M 1:1000



Varbla metskond 81
33402:001:0212



Koormatav ala

Leht 2/6



Kinnistu piir



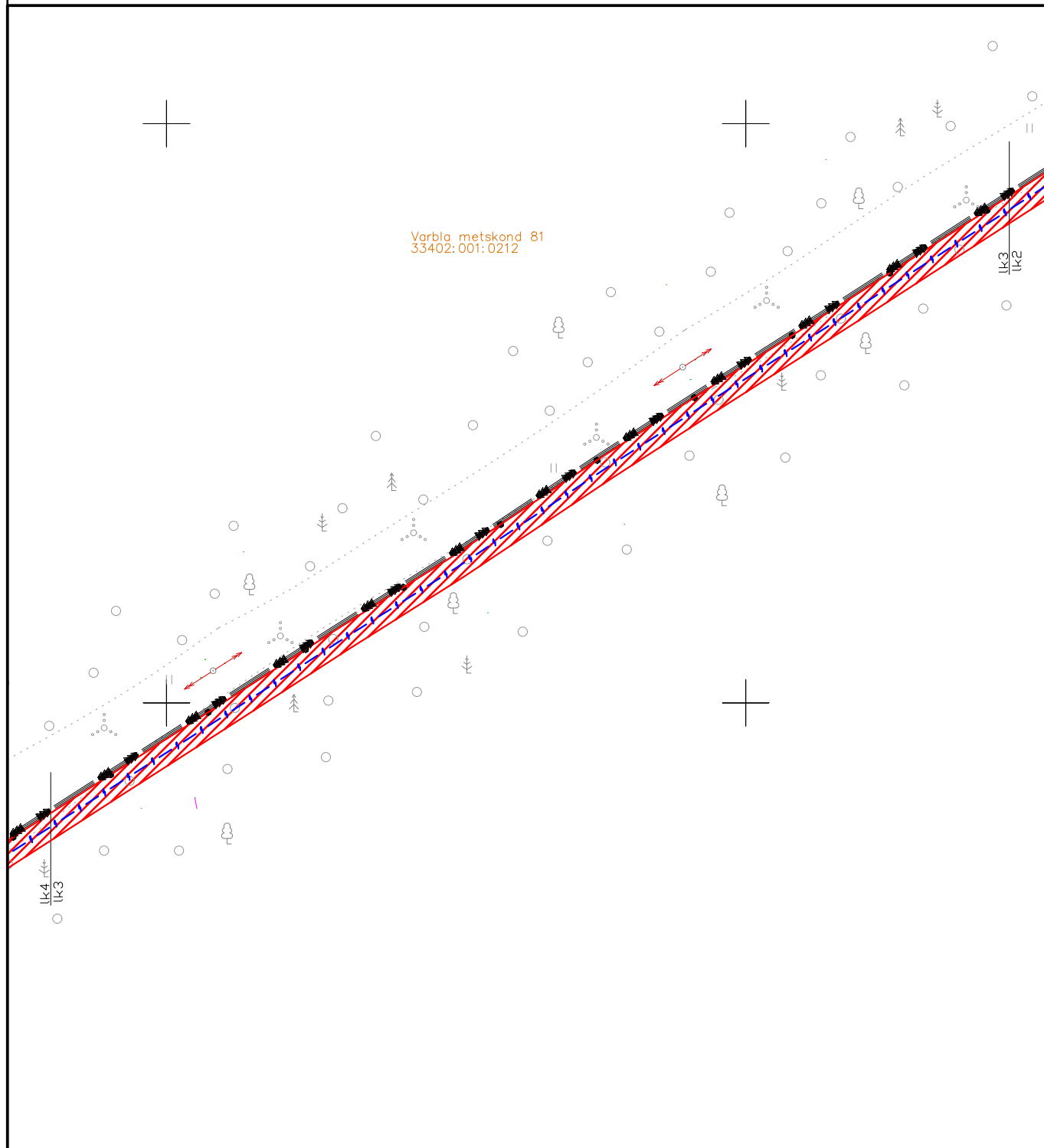
Projekteeritav KP kaabel

Kasutusõiguse ala 4750 m²
Projekteeritava tehnovõrgu pikkus 1187 m
Kaitsevöönd 2 m mõlemale poole telge

Koostas: Erki Pääro
Projekti nr: 2103281

Isikliku kasutusõigusega koormatava ala plaan
Pärnu mk, Lääneranna vald, Peantse küla, Varbla metskond 81 kinnistu;
Katastritunnus 33402:001:0212; registriosa 13147750

M 1:500



Koormatav ala

Leht 3/6



Kinnistu piir



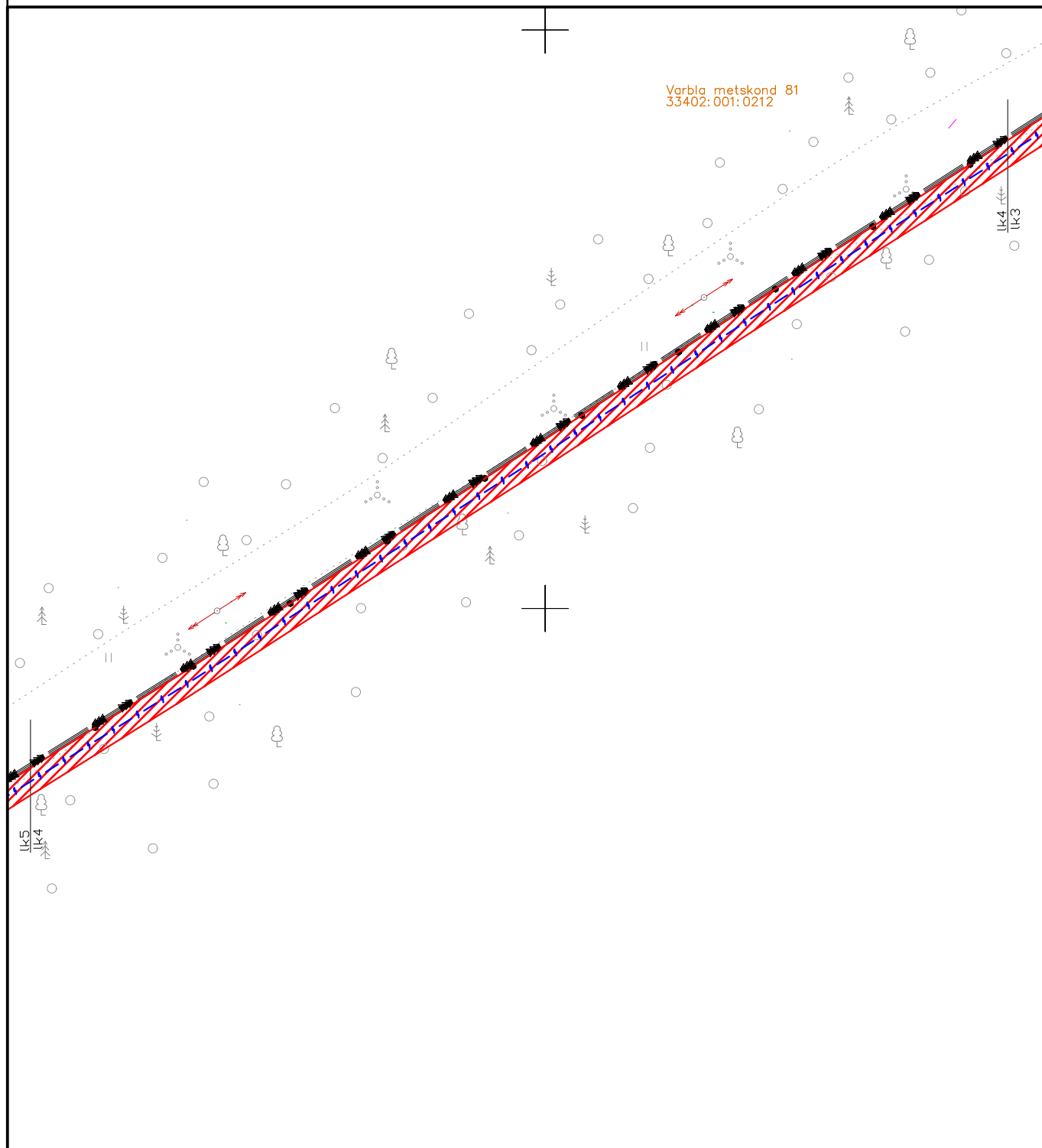
Projekteeritav KP kaabel

Kasutusõiguse ala 4750 m²
Projekteeritava tehnovõrgu pikkus 1187 m
Kaitsevöönd 2 m mõlemale poole telge

Koostas: Erki Pääro
Projekti nr: 2103281

Isikliku kasutusõigusega koormatava ala plaan
Pärnu mk, Lääneranna vald, Peantse küla, Varbla metskond 81 kinnistu;
Katastritunnus 33402:001:0212; registriosa 13147750

M 1:1000



Koormatav ala

Leht 4/6



Kinnistu piir



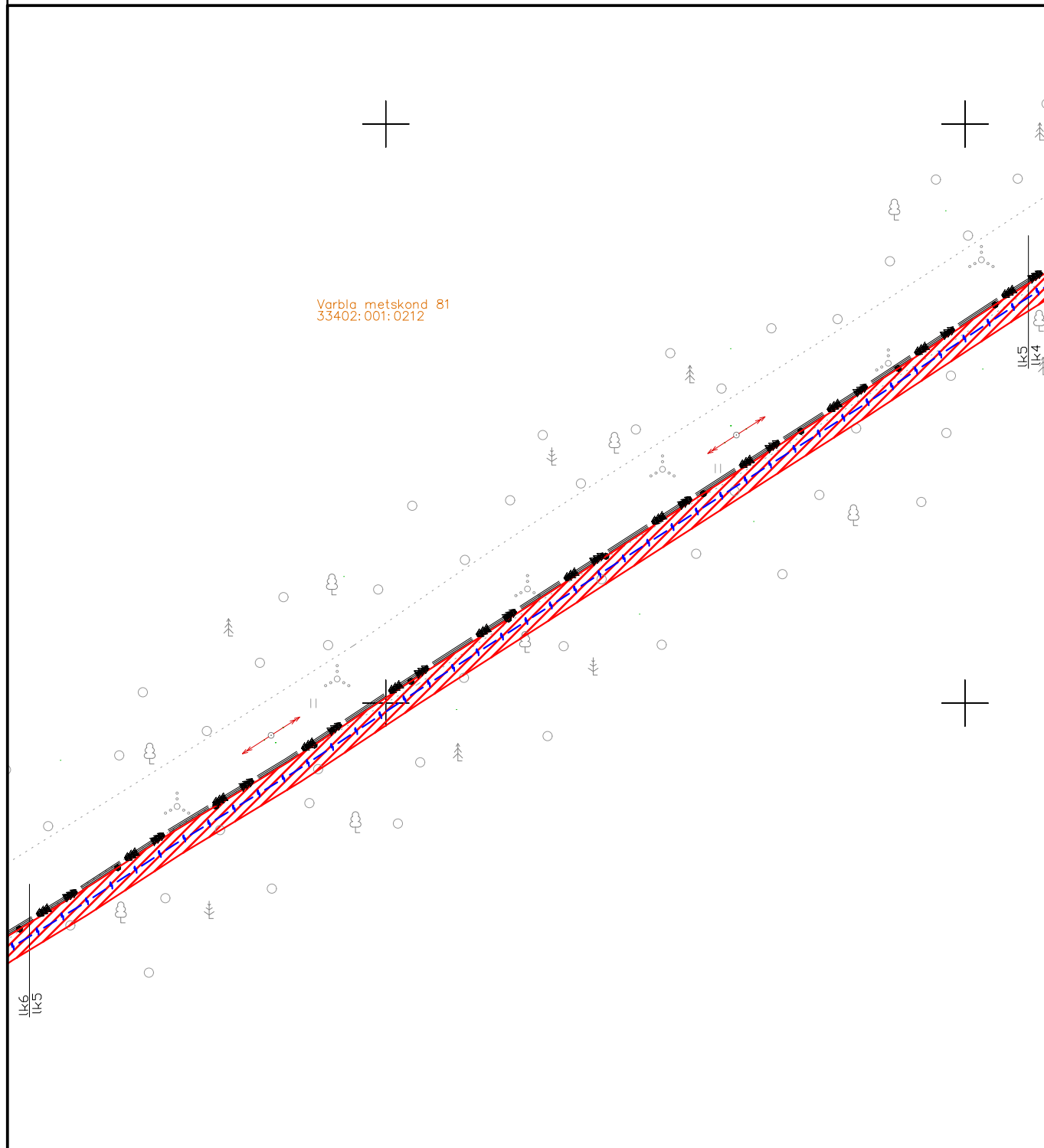
Projekteeritav KP kaabel

Kasutusõiguse ala 4750 m²
Projekteeritava tehnovõrgu pikkus 1187 m
Kaitsevöönd 2 m mõlemale poole telge

Koostas: Erki Pääro
Projekti nr: 2103281

Isikliku kasutusõigusega koormatava ala plaan
Pärnu mk, Lääneranna vald, Peantse küla, Varbla metskond 81 kinnistu;
Katastritunnus 33402:001:0212; registriosa 13147750

M 1:1000



Koormatav ala

Leht 5/6



Kinnistu piir



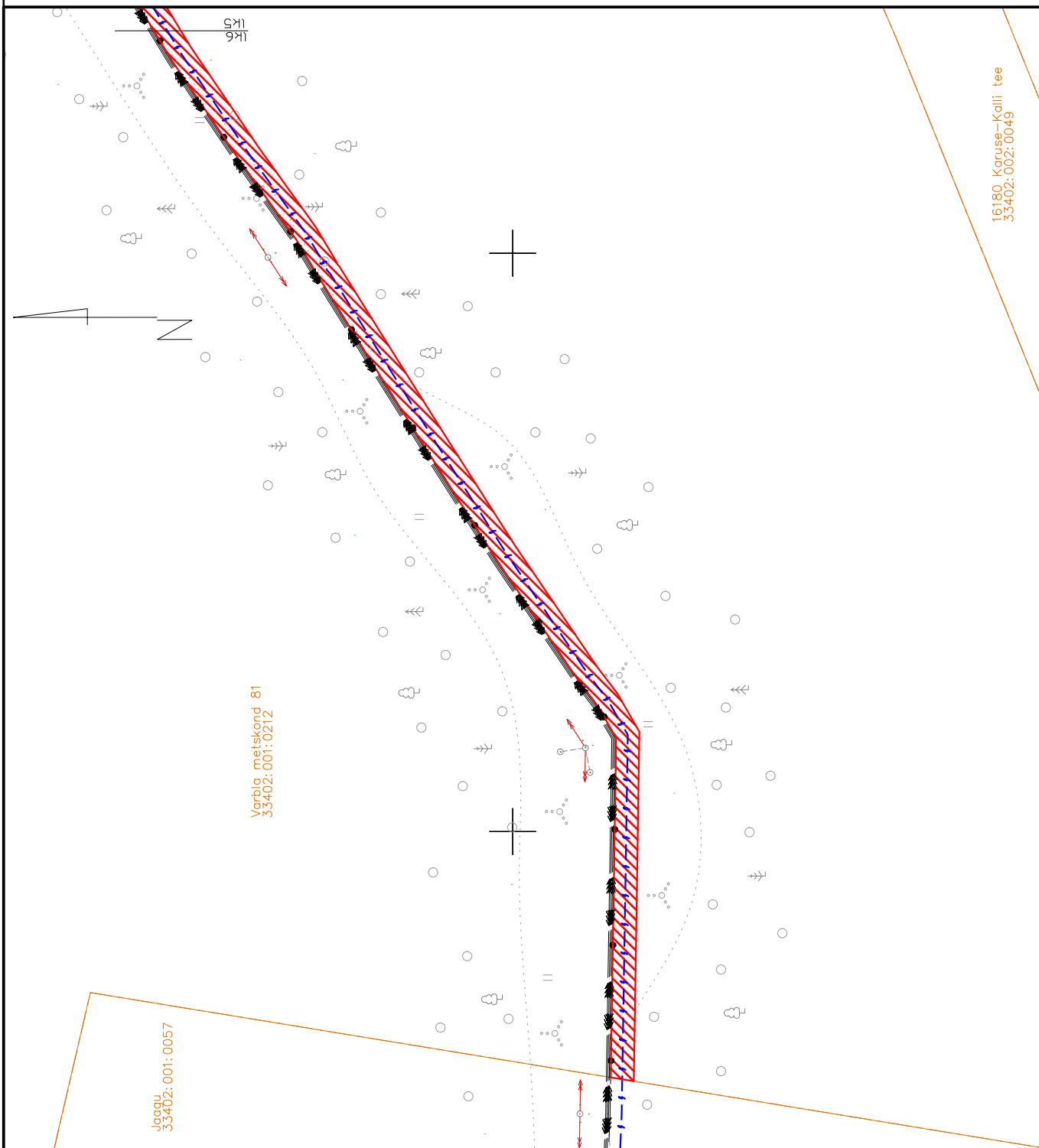
Projekteeritav KP kaabel

Kasutusõiguse ala 4750 m²
Projekteeritava tehnovõrgu pikkus 1187 m
Kaitsevöönd 2 m mõlemale poole telge

Koostas: Erki Pääro
Projekti nr: 2103281

Isikliku kasutusõigusega koormatava ala plaan
Pärnu mk, Lääneranna vald, Peantse küla, Varbla metskond 81 kinnistu;
Katastritunnus 33402:001:0212; registriosa 13147750

M 1:1000



Koormatav ala

Leht 6/6



Kinnistu piir



Projekteeritav KP kaabel

Kasutusõiguse ala 4750 m²
Projekteeritava tehnovõrgu pikkus 1187 m
Kaitsevöönd 2 m mõlemale poole telge

Koostas: Erki Pääro
Projekti nr: 2103281