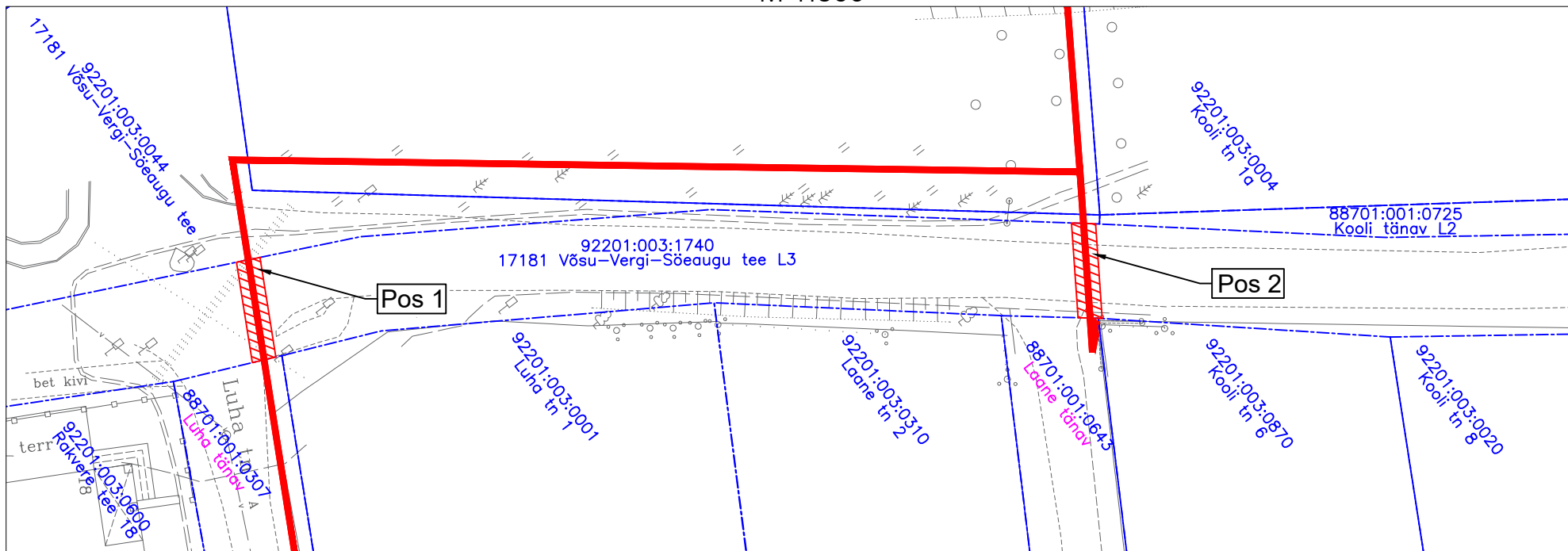





Isikliku kasutusõiguse seadmise plaan
 Haljala vald, Võsu alevik, 17181 Võsu-Vergi-Sõeaugu tee L3
 Katastri nr. 92201:003:1740
 M 1:500



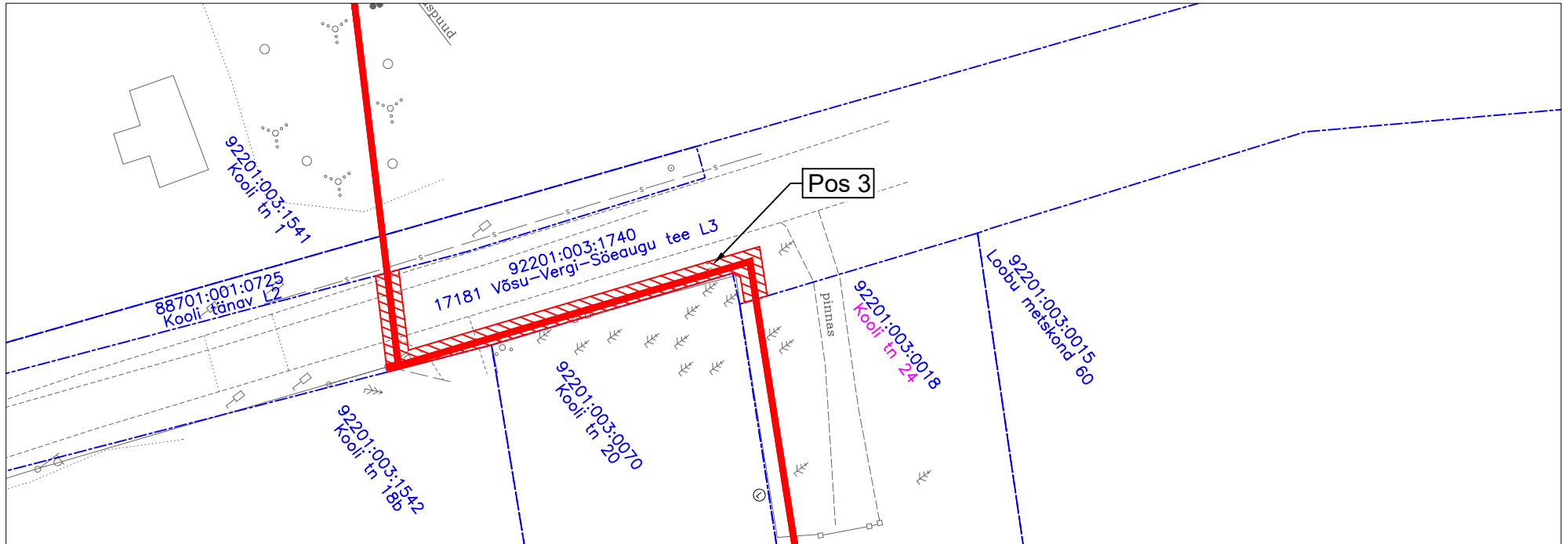
Jrk nr	IKÕ ala Pos nr (plaanil)	Kinnistu registriosa number	Katastriüksuse tunnus, nimi ja sihiotstarve;	Asukoht riigitee (nr ja nimi) suhtes (lõigu algus ja lõpp km);	Ala pindala ruutmeetrites m ²
1	Pos 1	8432950	92201:003:1740; 17181 Võsu-Vergi-Sõeaugu tee L3; Transpordimaa 100%	17181 Võsu-Vergi-Sõeaugu tee L3 km 1,51	17
2	Pos 2	8432950	92201:003:1740; 17181 Võsu-Vergi-Sõeaugu tee L3; Transpordimaa 100%	17181 Võsu-Vergi-Sõeaugu tee L3 km 1,58	16
3	Pos 3	8432950	92201:003:1740; 17181 Võsu-Vergi-Sõeaugu tee L3; Transpordimaa 100%	17181 Võsu-Vergi-Sõeaugu tee L3 km 1,84 - 1,87	69

TINGMÄRGID

-  Katastripiir
-  Projekteeritud sideliin maasisene
-  Kasutusõiguse ala

Töö tellija: Enefit Connect OÜ
 P2023-13 LÄÄNE-VIRU MAAKOND, HALJALA VALD,
 VÕSU ALEVIK EELPROJEKTI KOOSTAMINE
 Eelprojekt - VT1959
 Töö nr. 22-520
 Koostas: Kevin Saarna
 Hepta Group Energy OÜ projekteerija

Isikliku kasutusõiguse seadmise plaan
Haljala vald, Võsu alevik, 17181 Võsu-Vergi-Sõeaugu tee L3
Katastri nr. 92201:003:1740
M 1:500



TINGMÄRGID



Katastripiir
Projekteeritud sideliin maasisene
Kasutusõiguse ala

Töö tellija: Enefit Connect OÜ
P2023-13 LÄÄNE-VIRU MAAKOND, HALJALA VALD,
VÕSU ALEVIK EELPROJEKTI KOOSTAMINE
Eelprojekt - VT1959
Töö nr. 22-520
Koostas: Kevin Saarna
Hepta Group Energy OÜ projekteerija